

# Playas

"Siguiendo desde este rumbo hacia levante, mediodía y sudeste todo es mar cuanto alcanza la vista..." *Cavanilles.*

[www.comunitatvalenciana.com](http://www.comunitatvalenciana.com)



En 1895 el archiduque Salvador de Austria escribió: *"quizás en ningún otro lugar del Mediterráneo se muestra la naturaleza tan serena y sonriente como en la costa de Valencia, el cielo compite en azul con los de Siria y Egipto, las olas del mar rompen suaves, acariciando las orillas de arena..."*.

Aunque escritas hace más de un siglo las palabras del Archiduque todavía conservan su vigencia en las costas de la Comunitat Valenciana, donde pequeñas calas, interminables playas de arena o guijarros y sus majestuosas costas acantiladas se combinan de norte a sur, mostrando a un tiempo variedad y belleza, con un clima que enamora al visitante.

En sus costas se percibe como en ningún otro lugar ese rico pasado de trasiego económico y cultural en el que, como mudos testigos aquí y allá, se erigen torres de vigilancia que nos recuerdan que, en ese hoy bonancible mar se vivieron antaño episodios de piratería, fragorosos naufragios, batallas que lo hacen aun si cabe más bello y enigmático.







# Una costa privilegiada a orillas del Mediterráneo

- 04 Mar de mares
- 05 Un horizonte con todos los azules posibles
- 06 Piratas del Mediterráneo
- 08 Atún y algas
- 10 Más que playas
- 12 Todo lo que ofrecen las playas de la Comunitat Valenciana
- 14 Costa Blanca: paraíso soñado
- 84 Benidorm: balcón del Mediterráneo
- 88 València Terra i Mar: urbanas, multitudinarias y efervescentes
- 138 Castellón Costa Azahar: la costa perfumada



Mar de mares



# Un horizonte con todos los azules posibles

El Mediterráneo, ese mar entre las tierras de los antiguos, constituye un crisol cultural que ha unido a sus pueblos y ha visto florecer en sus riberas poderosas culturas, desde el Antiguo Egipto, pasando por Grecia o Roma, constituyendo el telón de fondo donde se forjaba una muy importante parte de la historia de Europa y del mundo que hoy conocemos.

Ese mar entre las tierras es, a su vez, un mar de mares, pues recoge, al amparo de tan precioso vocablo, a otros mares como el de Liguria, Adriático, Jónico o Egeo.

La Comunitat Valenciana no se concibe sin ese inmenso azul que acaricia suavemente lo que desde las alturas se asemeja a un perfil de persona, un rostro que simboliza el lado humano de esas tierras con sus emprendedores y vitalistas habitantes acostumbrados a ver remontar el sol sobre las aguas. Más bien al contrario, en estas tierras el mar constituye su esencia más pura, aunque muchos kilómetros cuadrados del interior se identifican más con el



verde de sus bosques y pastos, el ocre de sus montañas o el caprichoso blanco de los esporádicos nevazos. Así, el horizonte se torna de todos los azules posibles, y esa luz y vitalidad de las aguas es la que muestran sus gentes, sabedoras del valor de ese tesoro.





## Piratas del Mediterráneo

Para quien no se conforme con una mirada superficial hacia nuestras playas plagadas de sombrillas y hamacas durante el verano, hablaremos aquí de algunos aspectos, quizás algo anecdóticos, pero que permiten obtener una visión más compleja y completa, poliédrica si se permite, de lo que las playas son y han sido en una comunidad que, como la valenciana, dispone de

632 kilómetros de costa.

Un litoral por el que le ha llegado buena parte de su acervo cultural, una costa con la que enfrentarse para buscar el sustento, sin duda una buena razón para forjar el carácter de sus gentes, un ámbito de contacto donde se han forjado importantes relaciones económicas y culturales a lo largo de los siglos.

En el interior de esta guía el lector encontrará referencias a la existencia de numerosas torres vigía, ubicadas estratégicamente en todo el litoral. La mayor parte de las mismas fueron construidas entre los siglos XVI y XVII y su función no era otra que la vigilancia y prevención de los ataques de la piratería berberisca o turca, propensos al saqueo de las poblaciones costeras valencianas. Dichos





ataques se produjeron en un contexto histórico de enfrentamiento, agudizado tras la reconquista de Valencia por Jaime I entre 1232 y 1245. Cerrar los ojos e imaginar temibles piratas, como los hermanos Barbarroja, Dragut y tantos otros, es un interesante ejercicio cuando los ojos se pierden en el mar y la imaginación quiere volar.



**Atún y algas**



**Otra reminiscencia de lo que fueron nuestras costas la encontramos en sus topónimos. Entre otros llama la atención la existencia de ellos en diversos puntos de playas o accidentes geográficos como, por ejemplo, la almadraba.**

Las almadrabas eran, y en algunos puntos de la geografía española aún lo son, un conjunto de redes fijas dispuestas para la captura de especies migratorias como el atún rojo: una especie codiciada desde antaño con la que ya los romanos elaboraban exóticas recetas. Una trampa mortal para los atunes que se acercaban a la costa y que permitían el sustento de la población durante largos periodos, al elaborar salazones que permitían su conservación durante largos periodos. La técnica, que podría ser de origen

fenicio, era la única forma de captura hasta el siglo XVI, momento en el que existían al menos una docena de estas instalaciones en nuestras costas. Para entender mejor el paisaje de nuestras playas es necesario asimismo posar nuestra atención en los numerosos agujeros, los cuales en realidad ¡no están formados por algas!

Las conocidas y extendidas praderas de posidonia oceánica, cuyos rizomas y hojas encontramos en nuestro litoral, formando en ocasiones grandes acúmulos que protegen las playas de la erosión durante los fuertes temporales del invierno y, allá donde habitan, estas plantas con flor (que no algas) proporcionan refugio a infinidad de especies; son el albergue de alevines de diversas especies con valor pesquero y, aún más, generan



ingentes cantidades de oxígeno. Bajo el agua forman extensas praderas que retienen los sedimentos y evitan la erosión de la costa. Pero aún hay más. Dada su fácil recolección, en el pasado las hojas secas de esta planta fueron utilizadas para embalar objetos frágiles; por ello era conocida como el alga de los vidrieros. A lo largo de la guía que tiene en sus manos, el lector podrá comprobar cómo muchas de ellas se encuentran incluidas en lo que la legislación europea y española denomina Lugares de Interés Comunitario (LIC): un conjunto de espacios que constituirán una red europea para garantizar la conservación de la biodiversidad y el patrimonio natural de todos los europeos.



## Más que playas

**La Comunitat Valenciana, en los últimos años, ha dado pasos de gigante para ofrecer a sus visitantes algo más que una playa distinguida por una bandera azul.** Este distintivo, otorgado por la Federación Europea de Educación Ambiental, es una primera garantía de calidad de sus aguas y arenas y, cada vez en más lugares, está dando paso a otras acreditaciones, más exigentes si cabe, de la calidad. Así, las iniciativas para garantizar la calidad

de los servicios que se prestan han dado un paso más allá y han comenzado a incorporar sistemas de gestión de calidad y gestión medioambientales más propios de las empresas (normas ISO 9000 y 14001), así como otros distintivos como la Q de calidad, otorgada por el Instituto para la Calidad Turística Española. Todo ello con el objetivo de garantizar que la experiencia de visitar una playa en la Comunitat Valenciana sea no sólo agradable sino

inolvidable para los millones de turistas que la visitan y, algo muy importante, una actividad sostenible en el tiempo, dado que tiene en cuenta la reducción de los posibles impactos medioambientales derivados de una actividad muy concentrada en el tiempo y el espacio: el uso de las playas. Pero el disfrute de las playas ha de llegar a todos y así un número cada vez mayor de playas de la Comunitat Valenciana es accesible para personas



con movilidad reducida y, como tales, disponen de accesos, rampas, aseos adaptados y todo lo necesario para un correcto disfrute por parte de un colectivo amplio de personas con las mismas necesidades y gustos que el público general. Más minoritaria si se quiere, pero con adeptos asimismo numerosos en todo el mundo, es la práctica del nudismo. Las playas de la Comunitat Valenciana guardan rincones de enorme belleza y carácter



natural excepcionales para esta práctica, que exige si cabe mayor contacto con la naturaleza al tiempo que buenas y tranquilas playas. Pero los distintos municipios costeros valencianos, aliados del turismo desde hace décadas, no cejan en su empeño de integrar cada vez más y mejor la actividad turística que se concentra en sus playas con la conservación y mejora de su patrimonio natural y cultural. Por ello nuevas actividades y

mejoras se ofertan cada verano para un mayor disfrute del litoral: bibliotecas en la playa, cuenta cuentos, actividades para niños y mayores que van desde los bailes de salón a la gimnasia. Todo ello para hacer que el visitante se encuentre como en casa.

# Todo lo que ofrecen las playas de la Comunitat Valenciana

## Índice de pictogramas



Bandera azul



Accesible



Playa abierta



Cala



Playa rústica



Playa semiurbana



Playa urbana



Playa virgen



Arena fina



Arena densa



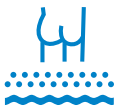
Grava



Grava bolo



Roca



Naturista



Vigilancia marina



Estado del mar




Acceso personas con movilidad reducida



Cruz Roja



Puntos de información turística



Lavapies y duchas



Pasarelas



Juegos deportivos



Juegos lúdicos



Plataformas flotantes



Servicios WC



Hoteles



Campings



Restaurantes



Vela



Wind-Surf



Esquí acuático



Paseo marítimo



Aparcamiento



Teléfono público



Parada de autobús



Parada de taxi



Ferrocarriles



Kite-Surf



Castellón

Patronato Municipal de Turismo



VIGILANCIA Y SEGURIDAD  
INCENDIOS Y ACCIDENTES  
TAREAS A REALIZAR



S.O.S.



Operación de labores agrícolas  
servicio de primera  
hora a 13 am h.



RECOLECCIÓN DE BASURAS  
RECOLECCIÓN DE FIEBRO



NO DETERGENTES  
NO DETERGENTES



PROHIBIDO EL ACCESO  
DE ANIMALES DOMESTICOS  
PROHIBIDA LA ALCEA  
O ANIMALS DOMESTICOS

Platja del Pinar





## Costa Blanca: paraíso soñado

Tras el disfrute de las playas de la Comunitat Valenciana muchos se atreven a descubrir las majestuosas sierras del interior con un paisaje que nos habla de otros tiempos en los que cada palmo de tierra era vital para el cultivo y la supervivencia. Alicante y su provincia se mueven en torno al

turismo, y cada kilómetro de costa, de sus más de doscientos, es merecedor de una parada y fonda para descubrir sus innumerables secretos. Más allá de algunas de las más animadas y concurridas playas, donde la noche sucede al día y la diversión está asegurada, la Costa Blanca

alberga espacios naturales que conservan el sabor primigenio de la naturaleza salvaje: los acantilados del cabo de San Antonio y cabo de la Nao, las Salinas de Santa Pola, las Lagunas de la Mata y Torrevieja, la recóndita Serra Gelada, y cómo no, los extensos cordones dunares de Guardamar.





Los amantes de los deportes náuticos tienen en la Costa Blanca la garantía de memorables travesías en un apacible mar, así como todas las infraestructuras deseables para su pleno disfrute y, cómo no, una pequeña isla del tesoro a su alcance, donde emular antiguas epopeyas maríneas: la maravillosa isla de Tabarca.





Dénia



Vigilada por la siempre venerable y desafiante cumbre del Montgó, la ciudad de Dénia tiene el sabor de una población marinera tradicional, aderezada con los mejores servicios y con el dinamismo de su sector turístico anclado en poderosos atractivos naturales y, cómo no, humanos. Dénia, y su Reserva Marina del cabo de San Antonio, son un paraíso para los buceadores y amantes de los deportes náuticos, al tiempo que un reservorio de los principales ecosistemas marinos del Mediterráneo. Pero Dénia es también una ciudad rica en vida nocturna y, para muchos, la antesala para una fugaz visita a las cercanas islas Pitiusas.

Su arquitectura singular conserva vestigios de la época árabe en las estrechas callejuelas que rodean el castillo, encaramado a un pequeño promontorio que hace a la ciudad reconocible desde mar adentro. Además, como nos recuerdan numerosas fotos de época en museos y restaurantes, la ciudad dispone de edificios modernistas de los tiempos en los que Dénia era el centro de una actividad económica que modeló el paisaje: el cultivo y comercialización de la pasa.



## Playa Marineta Cassiana




38° 50' 0.9" N 0° 7' 43.14" E

16 - 17



Antes de adentrarnos en la zona de acantilados de baja o media altura (donde predomina la roca) que se van haciendo progresivamente más abundantes conforme recorremos la costa en dirección sur, hacia el Cabo de San Antonio, la Marineta Cassiana, ubicada al sur del puerto de Dénia, es una de las últimas oportunidades para aquellos aficionados a tumbarse sobre la arena y darse un reconfortante baño en sus limpias aguas. La playa dispone de numerosos restaurantes cercanos e incluso algún chiringuito donde se reúne la juventud más *cool* de Dénia para ver caer la tarde sobre sus azules y, en general, apacibles aguas. La playa se ubica próxima al moderno complejo de ocio (pubs y restauración) que fue construido en el interior del recinto portuario.



Longitud: 1.260 metros  
Anchura media: 30 metros  
Ocupación: Alta

Distintivo de calidad



## Playa Les Marines

38° 51' 20.70" N 0° 4' 54.42" E



Una de las más conocidas playas de Dénia. Su amplitud, finura de sus arenas y su ubicación privilegiada al abrigo de los vientos del sur y del sureste por la presencia de las impresionantes escolleras del puerto, la hacen muy atractiva y agradable para adultos y, especialmente, niños. Su privilegiada orientación permite disponer de una de las mejores vistas del Castillo. Es una playa generalmente muy concurrida y a la que acuden jóvenes de todas las nacionalidades a la búsqueda del descanso tras las animadas noches de Dénia. En su cercanía se encuentra una excelente representación de restaurantes para todos los gustos, donde reponer fuerzas.



**Longitud: 2.570 metros**  
**Anchura media: 80 metros**  
**Ocupación: Media**

### Distintivo de calidad



## Playa Punta del Raset



38° 51' 0.4" N 0° 6' 7.6" E



Como continuación natural de la playa de Les Marines hacia el sur, y cerrada por el dique norte del puerto de Dénia, que alberga el puerto pesquero, un club náutico y una marina deportiva, la Punta del Raset es bastante amplia debido a la acumulación de las arenas en el borde norte del obstáculo que supone dicha infraestructura para las corrientes litorales predominantes. Una pequeña ensenada, de arena gruesa de color rojizo y limpias aguas, accesible y con servicios para personas de movilidad reducida.



**Longitud: 570 metros**  
**Anchura media: 75 metros**  
**Ocupación: Alta**

### Distintivo de calidad



## Playa Les Bovetes



38° 50' 55.73" N 0° 6' 8.43" E



Extensa playa de arena situada en el sector norte de Les Marines. Es una zona bulliciosa donde abundan apartamentos, restaurantes, los más modestos pero siempre agradables chiringuitos y algunos grandes hoteles de Dénia. Dispone de todos los servicios propios de una gran playa. Les Bovetes, junto con otras playas de este sector, se ha visto favorecida por la construcción de pequeños espigones de piedra que retienen las siempre codiciadas arenas.

Distintivo de calidad



**Longitud: 670 metros**  
**Anchura media: 80 metros**  
**Ocupación: Media**


## Playa Els Molins



38° 51' 46.37" N 0° 2' 58.92" E

Sector donde domina la arena y concurren todos los servicios. Se trata de una playa con disponibilidad de accesos para personas de movilidad reducida. Muy concurrida y animada, presenta instalaciones de voley-playa y torre de vigilancia.

Distintivo de calidad



**Longitud: 1.530 metros**  
**Anchura media: 75 metros**  
**Ocupación: Media**

## Playa Les Deveses

38° 52' 22.91" N 0° 0' 47.95" W




18 - 19



Les Deveses es la primera playa de la Costa Blanca, pues más al norte comienzan las tierras y costas de València Terra i Mar. Dominio de la arena con algunos retazos dunares con vegetación natural que dan paso a espacios naturales como la Marjal de Pego-Oliva. La playa es frecuentada por jóvenes aficionados a la práctica de deportes náuticos.

Distintivo de calidad



**Longitud: 4.870 metros**  
**Anchura media: 50 metros**  
**Ocupación: Media**

## Playa La Cala

38° 50' 55.67" N 0° 7' 2.69" E

Recóndita playa ubicada al final de la carretera de les Rotes. Junto a la zona de aparcamiento y mirador, una pequeña senda conduce a la playa. Si bien domina la piedra, sus aguas no tienen parangón y las vistas del Montgó, altivo, impresionarán al visitante. Su carácter plenamente natural se pone de manifiesto al encontrarnos en plena reserva marina del cabo de San Antonio.

Distintivo de calidad



**Longitud: 180 metros**  
**Anchura media: 20 metros**  
**Ocupación: Baja**


## Playa Les Rotes

38° 50' 7.40" N 0° 8' 9.85" E



La zona de les Rotes constituye un área de menor bullicio que la cercana de les Marines, y sus playas ya no son de arena; domina más bien la roca erosionada por el mar configurando mil y una formas imposibles que la hacen única.

Pequeñas explanadas entre las rocas, ensenadas de reducidas dimensiones pero enorme encanto y, progresivamente, pequeños y medianos acantilados, conforman un sector de Dénia, en ocasiones ignorado por el turismo más masivo, pero de enorme belleza. Sus valores naturales vienen acreditados por su inclusión dentro de una reserva marina en la que está restringida la pesca deportiva y otras actividades como el submarinismo.



**Longitud: 4.200 metros**  
**Anchura media: 17 metros**  
**Ocupación: Alta**

### Distintivo de calidad



## Playa La Almadrava

38° 51' 55.84" N 0° 0' 54.07" E



Diversas playas en este sector de la Costa Blanca conservan este nombre que hace referencia a la existencia de estructuras ubicadas en la costa preparadas para la pesca del siempre codiciado atún rojo. Playa tranquila de bolos y arena ideal para deportes náuticos en un entorno tranquilo, principalmente windsurf y otras variedades sustentadas por el frecuente viento.



**Longitud: 900 metros**  
**Anchura media: 20 metros**  
**Ocupación: Media**

### Distintivo de calidad



## Playa Arenetes (Les Rotes)

38° 49' 35.19" N 0° 9' 24.51 E

Éste es un sector ideal para aquellos que huyen de la arena. La calidad de sus fondos está garantizada al estar incluida en la Reserva Marina del cabo de San Antonio. En sus fondos abundan las doradas, vidriadas, sargos, doncellas y morenas; a mayor profundidad (sólo para buceadores provistos de los necesarios permisos) hacen su aparición langostas y meros de grandes dimensiones.



**Longitud: 740 metros**  
**Anchura media: 20 metros**  
**Ocupación: Alta**

### Distintivo de calidad



## Playa Punta Negra (Les Rotes)

38° 49' 57.7" N 0° 8' 25.6" E



Las rocas en este sector de Les Rotes se tornan de colores oscuros, casi negros, y los abundantes restos vegetales procedentes de las cercanas y someras praderas de la conocida planta submarina denominada posidonia oceánica, nos hablan de los enormes valores naturales que esta zona de la costa alicantina atesora. Pese a la abundancia de edificaciones, la zona es muy agradable para el paseo y el disfrute de sus aguas transparentes, muy frecuentadas por amantes del submarinismo. Dispone, además de restaurantes de enorme prestigio, donde degustar las especialidades locales como el pulpo seco o los erizos de mar.



**Longitud: 800 metros**  
**Anchura media: 15 metros**  
**Ocupación: Alta**

### Distintivo de calidad



## Playa El Trampolí (Les Rotes)

38° 50' 7.40" N 0° 8' 9.85" E

Salpicada de afamados restaurantes donde podrá degustar los mejores arroces de la Costa Blanca, este tramo, con pequeños recortes de piedra que sustituyen a las playas de arena, se encuentra ya en el interior de la Reserva Marina del cabo de San Antonio. Los fondos marinos son excelentes para la práctica del buceo, respetuoso con el medio ambiente y siempre con la observancia de la normativa de la reserva.

### Distintivo de calidad



**Longitud: 1.040 metros**  
**Anchura media: 15 metros**  
**Ocupación: Media**

## Playa Las Albaranas

38° 51' 14.9" N 0° 5' 47.9" E

Playa semiurbana del sector de Les Marines que dispone en su cercanía de todos los servicios para practicar deportes náuticos. Su longitud aproximada es de unos 500 metros y sus arenas son finas y de buena calidad.

### Distintivo de calidad



**Longitud: 560 metros**  
**Anchura media: 120 metros**  
**Ocupación: Media**

20 - 21





**Els Poblets**





El encanto de una vieja alquería musulmana se escapa y rezuma entre los callejones de lo que fueron las poblaciones de Setla, Mirarroza y Mirafior. Evocadores nombres para tres antiguas alquerías que se fundieron por decreto en lo que hoy se conoce como Els Poblets. Por su situación costera y condición de pasillo natural y marítimo, la zona fue desde tiempos remotos hervidero de culturas y asentamientos, al menos desde la época romana, como así atestiguan los yacimientos y vestigios encontrados. Por su parte el Riu Girona, tranquilo y apacible o endiablado y fragoroso como en ocasiones discurre, constituye un hito geográfico en este entorno de sabor rural ... En una curioso cabriola del destino la población y su entorno acogen hoy día punteras industrias de fabricación de pavimentos artesanos que ya los romanos iniciaron en la zona, como atestigua el yacimiento de L'Almadrava, donde está acreditada la fabricación de tejas y ánforas, como las que yacen sumergidas en los numerosos pecios dispersos bajo las aguas del Mediterráneo frente a estas costas apacibles.

## Playa La Almadrava

38° 51' 55.84" N 0° 0' 54.07" E

22 - 23



Con un nombre de origen árabe inspirado por el tránsito de bancos de atunes y la estrategia para pescarlos, esta plácida playa de cantos rodados se extiende desde la desembocadura del río Girona hasta el Camino Marjaletes, rodeada de cultivos de cítricos, siendo un lugar perfecto para la práctica de la pesca cuando llega la noche. Muy cerca podremos encontrar la torre de la calle del Molí, vestigio del medievo. Según cuenta la leyenda, la imagen de El Salvador, patrono de la población, fue encontrada en la playa tras ser desembarcada por un barco en dificultades como agradecimiento por llegar a tierra.



**Longitud: 1.000 metros**  
**Anchura media: 20 metros**  
**Ocupación: Media**

Distintivo de calidad





**Xàbia**



Ubicada en la falda sur del Montgó, Xàbia dispone, probablemente, de las mejores vistas de la majestuosa montaña que todo lo preside: montaña que, desde esta perspectiva, se torna rojiza en los impresionantes amaneceres de la Costa Blanca. El municipio tiene el extraño privilegio geográfico de poner fin al, siempre presente en nuestra geografía, golfo de Valencia, dando paso, junto con su hermana Dénia, a uno de los sectores de la costa más bellos de la provincia de Alicante. La población dispone de un pequeño puerto pesquero tradicional y, en sus cercanías, pequeñas tabernas donde disfrutar de las especialidades locales, donde el pescado y el marisco reinan. En Xàbia destaca su villa medieval y, pese al bullicio veraniego, todavía encontraremos agradables callejuelas para perderse e ir de compras. Muchas edificaciones nos muestran excelentes trabajos en piedra: arcos de medio punto con dovelas de tosca o de arenisca que nos hablan del esplendor de tiempos pasados. Sin duda Xàbia es un excelente lugar para vivir o visitar: nuestros antepasados, allá por el Paleolítico, ya dejaron su impronta en la conocida cueva del Montgó, ubicada en el cabo de San Antonio.

## Playa La Granadella



38° 43' 49.76" N 0° 11' 49" E

24 - 25



La Granadella es uno de los pequeños tesoros de Xàbia. Para acceder a la playa existe una carretera de abrupta pendiente que, poco a poco, exhibe la belleza que la playa esconde. Las aguas son de gran calidad, si bien en la misma domina la grava. En el entorno algunas edificaciones desafían la verticalidad de los acantilados, si bien en general se integran con el abrupto paisaje. Un lugar idóneo para la práctica del buceo deportivo por su cómodo acceso y abundante información para su práctica.



Longitud: 220 metros

Anchura media: 24 metros

Ocupación: Alta

## Playa La Barraca o Portitxol

38° 45' 33.41" N 0° 13' 21.54" E

Una de las mejores opciones para aquellos que gusten de lo natural. La vegetación natural irrumpe con fuerza y los cultivos caen hasta el borde del mar. Las excelentes vistas de la Isla del Portitxol son un destacado aliciente. Junto a la playa, se ubica alguna pequeña posta sanitaria y modestos embarcaderos. Es un buen punto de partida para iniciar inmersiones junto a la isla, dejándose acompañar, eso sí, por guías locales para disfrutar de todos y cada uno de los rincones existentes en sus ricos fondos.



Longitud: 600 metros

Anchura media: 8 metros

Ocupación: Alta

## Playa Ambolo

38° 45' 5.06" N 0° 13' 26.4" E



Se ubica al sur del cabo de la Nao y frente a la enigmática Isla del Descubridor. Una rústica escalinata excavada en la roca da acceso a la playa. En ella dominan las gravas y los grandes bloques de caliza y paredes rocosas le confieren un particular atractivo. Dada la relativa dificultad de acceso se puede disfrutar en muchos momentos del año, e incluso en el verano, de ese baño en solitario que muchos anhelan.



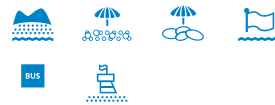
**Longitud: 80 metros**  
**Anchura media: 6 metros**  
**Ocupación: Media**

## Playa Cala Blanca

38° 46' 23.48" N 0° 11' 24.4" E



Pequeña cala de acceso tan sólo peatonal. La cala obtiene su nombre de la coloración dominante de la roca, en la que el efecto de la erosión marina configura esculturas naturales de gran belleza. Desde ella se tienen buenas vistas del Montgó.



**Longitud: 300 metros**  
**Anchura media: 8 metros**  
**Ocupación: Media**

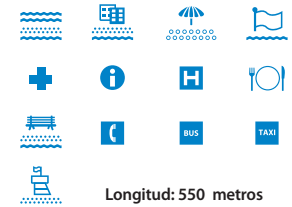
## Playa La Grava



38° 47' 41.47" N 0° 10' 56.25" E



Situada junto al agradable paseo existente en la zona de Les Duanes, al sur del sector donde se ubica el puerto deportivo y pesquero. Esta playa urbana de aguas transparentes está dominada por las gravas y por su orientación disfruta de prolongadas calmas y oleaje moderado, al encontrarse al abrigo del prominente cabo de San Antonio. Por su proximidad con el centro urbano y por la oferta gastronómica disponible en sus alrededores es una de las más frecuentadas del municipio.



**Longitud: 550 metros**  
**Anchura media: 4 metros**  
**Ocupación: Media**

## Playa Cala Sardinera

38° 45' 44.21" N 0° 12' 24.2" E

Antes de doblar el cabo de San Martín y obtener las primeras panorámicas de la Isla del Portixol, la cala Sardinera es el lugar ideal para un baño relajante en un entorno natural. Tan sólo unas pequeñas casitas enclavadas interrumpen la contemplación de un sector de la costa cuya sobria belleza nos prepara para la contemplación de los impresionantes farallones calizos del cabo de la Nao.



**Longitud: 500 metros**  
**Anchura media: 2 metros**  
**Ocupación: Baja**


## Playa El Arenal



38° 46' 26.26"N 0° 11' 31.34" E



Una de las playas más conocidas y frecuentadas de Xàbia: no en vano posee interminables arenas blancas y una configuración con pendientes suaves que la hacen muy apta para el baño. Su límite norte lo constituye el Parador de Xàbia, que dispone de una de las mejores vistas del territorio comprendido entre los cabos de San Antonio y de la Nao, con unas instalaciones de excelencia turística. En las proximidades del Parador existe un pequeño canal a modo de reducido puerto deportivo para embarcaciones de recreo. Bordeando la pequeña ensenada que conforma la playa existe una amplia variedad de restaurantes para todos los gustos y animados bares, junto a los típicos mercadillos de verano que harán las delicias de toda la familia.



**Longitud:** 450 metros

**Anchura media:** 80 metros

**Ocupación:** Alta

## Playa Muntanyar I

38° 47' 41.4" N 0° 10' 56.4" E

La larga hilera de villas jalona una extensión de playa de cantos, intercalada con algún sector rocoso. Durante el verano en esta franja encontraremos una variada oferta de actividades que van desde la moto acuática hasta la navegación, con pequeñas embarcaciones de vela, o el windsurf. Es un sector tranquilo junto al que discurre la Avenida del Mediterráneo que se dirige a la más bulliciosa área del Arenal. Alguno de los chiringuitos existentes invita a una agradable conversación con vistas al mar.



**Longitud:** 1.380 metros

**Anchura media:** 30 metros

**Ocupación:** Media

## Playa Pope o Tangó

38° 48' 0.79" N 0° 11' 25.54" E

Es una pequeña playa ubicada junto al modesto, pero lleno de encanto, puerto deportivo de Xàbia. Existe un corto recorrido entre rocas por la orilla del mar que hará las delicias de los niños. La proximidad y majestuosidad del Montgó lo convierten en una buena opción en las cercanías de la población de Xàbia. En el puerto deportivo pueden reponerse las fuerzas tras una jornada de paseo, baño o deportes náuticos, al igual que en los numerosos bares y tabernas de la zona del puerto. En todo el sector dominan las gravas pero la calidad de las aguas es excepcional.



**Longitud:** 100 metros

**Anchura media:** 5 metros

**Ocupación:** Media

26 - 27





## El Poble Nou de Benitatxell



Largo tiempo perteneciente al Marquesado de Dénia, el Poble Nou de Benitatxell conserva el sabor tradicional de los pequeños pueblos del interior de la siempre sorprendente comarca de la Marina Alta.

Su litoral está dominado por abruptos acantilados, rodeados de vegetación natural, que lo asemejan a otras conocidas playas del archipiélago balear. Sus siempre laboriosas gentes ganaron a las montañas hermosos y casi imposibles bancales, por la extremada pendiente, donde cultivar la afamada uva moscatel, que endulza los postres y sobremesas en toda la región.

## Playa del Moraig



38° 42' 32.12" N 0° 9' 59.59" E

28 - 29



Entre abruptos cantiles de piedra de más de cien metros se abre esta pequeña playa de cantos y aguas transparentes que guarda historias de contrabandistas, piratas y humildes pescadores que encontraban en el mar el complemento que la tierra les negaba. La playa es ideal para el baño en un ambiente relajado. Además, en ella se encuentra la Cova dels Arcs, una bellísima cueva acuática que es la salida al mar de un río subterráneo. Un tesoro para los amantes del submarinismo.



**Longitud: 500 metros**

**Anchura media: 80 metros**

**Ocupación: Alta**



**El municipio presenta dos núcleos de población: uno en el interior, Teulada, y Moraira en la costa.**

Si bien las urbanizaciones dominan buena parte del paisaje, la zona conserva interesantes valores, no sólo naturales sino patrimoniales, como las numerosas torres vigía, entre las que destaca la conocida como castillo de Moraira o la más solitaria y fotogénica Torre Vigía de Cap d'Or. La ocupación de la zona en tiempos pretéritos tiene su mejor representación en la Cova de la Cendra (ceniza), situada asimismo en Cap d'Or. En ella se evidencia que nuestros antepasados, al igual que nosotros, ya se vieron poderosamente atraídos por el imponente paisaje: la cueva fue ocupada desde el año 6000 hasta el año 1500 antes de nuestra era, por lo que la gruta es de vital importancia para conocer lo que fue la Comunitat Valenciana en la Prehistoria.

## Teulada-Moraira






## Playa L'Ampolla



38° 41' 17.38" N 0° 7' 53.79" E



Es la playa por excelencia de Moraira por sus dimensiones, mucho más amplia que el resto de las playas del municipio, calidad de sus arenas y variedad de sus servicios. Dispone de amplias zonas de aparcamientos, juegos infantiles y todos los servicios propios de una población costera muy dinámica y preocupada por la calidad de los servicios que ofrece. Junto a la playa se erige el conocido como castillo de Moraira.



**Longitud:** 400 metros  
**Anchura media:** 50 metros  
**Ocupación:** Alta


### Distintivo de calidad



## Playa L'Andragó

38° 40' 36" N 0° 0.6' 17" E

Muy conocida por la existencia de un café, con su homónimo en la cercana isla de Ibiza, desde el que contemplar la puesta de sol en el invierno o refrescarse tras un largo día de playa durante el verano. La zona ofrece además variedad de restaurantes y más modestos rincones donde solazarse. La vista de la cercana población de Moraira con su impresionante torre vigía del siglo XVIII dominándolo todo es uno de sus principales alicientes.



**Longitud:** 100 metros  
**Anchura media:** 75 metros  
**Ocupación:** Media

### Distintivo de calidad



## Playa del Portet



38° 41' 16.71" N 0° 8' 24" E



La playa del Portet, ubicada al perfecto abrigo del cabo, es una de las más peculiares y de ambiente más exclusivo de Moraira. Una preciosa cala en forma de concha de aguas cristalinas, arena y roca. Un magnífico escenario para tomar un baño tranquilo. El pequeño paseo marítimo se estrecha para dar paso a numerosos locales desde los que se abren preciosas panorámicas del Peñón y de la Punta de Moraira. Las aguas enclamadas y el azul dominante hacen el resto.



### Distintivo de calidad




**Longitud:** 350 metros  
**Anchura media:** 20 metros  
**Ocupación:** Alta

## Playa Platgetes



38° 41' 15.64" N 0° 8' 42.63" E

La pequeña playa de arena dispone de área de aparcamiento aledaña. Los restaurantes no abundan en este sector pero alguno de los existentes posee un encanto especial, único, recordando estampas más propias de alguna lejana isla griega. El pequeño paseo con una bonita balaustrada es ideal para disfrutar con niños.



### Distintivo de calidad



**Longitud:** 200 metros  
**Anchura media:** 25 metros  
**Ocupación:** Media

30 - 31





**Benissa**



**Su nombre de origen árabe nos habla de su rico pasado. En Benissa se tiene constancia de innumerables ataques berberiscos en una costa especialmente proclive por su abrupta configuración.** Hoy, entre sus más de doce mil habitantes, en la tranquila y cosmopolita ciudad se encuentra una elevada proporción de ciudadanos europeos, que han fijado su residencia aquí donde existe una perfecta combinación de mar y montaña que se deja sentir en su variada gastronomía. En la distancia, sobre el resto de edificios de la población, destaca la conocida como Catedral de la Marina: una iglesia de colosales dimensiones que se eleva sobre el casco de la recoleta e industriosa Benissa.



## Playa Els Pinets

38° 40' 2.75" N 0° 5' 27.42" E



Nos encontramos en un tramo especialmente adecuado para recorrer a pie por las sendas que discurren casi paralelas al dominio público marítimo-terrestre. La vegetación natural, allí donde ha sido respetada, le confiere un aspecto paradisíaco.

Distintivo de calidad



**Longitud:** 20 metros  
**Anchura media:** 6 metros  
**Ocupación:** Alta


## Cala Baladrar

38° 40' 32.05" N 0° 6' 12.17" E



Playa de grava y bolos cuyas límpidas aguas son de color azul turquesa, en un entorno en el que sobresalen los pinos que casi alcanzan el mar. Ideal tanto para el baño como para la práctica de la navegación a vela o el submarinismo. En verano cuenta asimismo con un pequeño pero animado chiringuito.

Distintivo de calidad



**Longitud:** 150 metros  
**Anchura media:** 25 metros  
**Ocupación:** Media

## Cala Fustera

38° 40' 21.82" N 0° 5' 59.5" E



Pequeña cala de arena blanca, aunque no muy abundante, equipada con juegos infantiles. La señalización existente en la playa nos recuerda la existencia en sus fondos de abundantes praderas de posidonia, que actúan de criadero de alevines de numerosas especies de peces. Paraíso para los aficionados al simple buceo provistos de máscara y tubo de bucear.

Dos paseos, en parte coincidentes con un sendero de gran recorrido (GR), conducen a la cala y prosiguen paralelos a la costa por uno de los sectores más bellos de la Marina Alta.

Distintivo de calidad



**Longitud:** 110 metros  
**Anchura media:** 40 metros  
**Ocupación:** Alta


## Cala Advocat

38° 40' 26.184" N 0° 6' 5" E



Una pequeña zona de aparcamiento y su escollera aledaña convierten a esta playa en una diminuta joya lista para deslumbrar al visitante. Los pequeños cantiles de caliza (El Cantalar) y un acceso al mar con escalera, a modo de una gigantesca piscina, son algunos de los atractivos de esta singular y hermosa playa.

Distintivo de calidad



**Longitud:** 45 metros  
**Anchura media:** 8 metros  
**Ocupación:** Alta

## Playa Cap Blanc

38° 40' 24.4" N 0° 6' 18.20" E

Es una playa de difícil acceso que merece ser visitada. Tras una larga escalera de obra que da al mar, se descubre esta tranquila playa de roca cuyas aguas de color turquesa compensarán el esfuerzo realizado para acceder a ella.



**Longitud:** 100 metros  
**Anchura media:** 25 metros  
**Ocupación:** Media

Distintivo de calidad



## Playa La Llobella

38° 40' 13.48" N 0° 5' 41.46" E

Pequeña cala de bolos, grava y roca, ideal para aquellos que se identifiquen con un baño tranquilo, lejos de las aglomeraciones de otros sectores. Sus aguas y fondos son realmente hermosos y muy aptos para el buceo sin mayores pretensiones.

Distintivo de calidad



**Longitud:** 100 metros  
**Anchura media:** 25 metros  
**Ocupación:** Media

34 - 35





Calpe



Desde el aire, la combinación de un majestuoso promontorio calizo de más de trescientos metros de altura con la planicie donde se sitúan las salinas maravilla al visitante. Ambos espacios son merecedores de protección, al estar considerados como parque natural, el primero, y zona húmeda catalogada, el segundo, haciendo patente que, pese a su gran desarrollo turístico, los valores naturales de este sector de la costa son muy importantes. El municipio, y con él su ayuntamiento, comprometido con la calidad, ha implantado sistemas de gestión en sus playas que garantizan la excelencia y el buen funcionamiento de todos los servicios: el resultado salta a la vista.



## Playa Levante o La Fossa




38° 38' 51.25" N 0° 4' 31" E



Se ubica en las cercanías de las salinas de Calpe: un espacio natural sorprendente donde los flamencos y gaviotas nos recuerdan, con su ir y venir, su enorme valor natural, pese a la presencia de una impresionante oferta residencial. Este equilibrio, difícil pero deseable y posible, se hace patente en este singular enclave. La playa, jalonada por un excelente paseo y dotada de servicios, dispone de una original vista del Peñón de Ifach, su cara menos conocida y fotogénica, pero no por ello menos sublime, con pequeños restos de la vegetación natural que se desliza hasta el propio borde de la playa.

### Distintivo de calidad



**Longitud:** 950 metros  
**Anchura media:** 40 metros  
**Ocupación:** Alta

## Playa Puerto Blanco

38° 38' 14.96" N 0° 2' 9.6" E



Pequeña ensenada de canto rodado y arena ubicada al norte del puerto deportivo del mismo nombre. En Puerto Blanco existe un centro de buceo afamado, desde el que programar apasionantes inmersiones.

### Distintivo de calidad



**Longitud:** 100 metros  
**Anchura media:** 10 metros  
**Ocupación:** Media


## Playa Cantal Roig



38° 38' 31.70" N 0° 3' 48.13" E

Pequeña playa situada al resguardo del puerto pesquero de Calpe. Dispone de una elevada concentración de restaurantes donde probar la gastronomía local, con el aliciente añadido de ver la arribada de las embarcaciones de pesca profesional y disfrutar de las subastas de pescado. Pese a sus pequeñas dimensiones, es una playa ideal para ir con niños en cualquier época del año, al estar muy resguardada de casi todos los vientos dominantes.

### Distintivo de calidad



**Longitud:** 200 metros  
**Anchura media:** 15 metros  
**Ocupación:** Alta

## Playa Arenal-Bol



38° 38' 34" N 0° 3' 10.84" E

Una de las más bonitas y concurridas playas de Calpe. En el borde de su largo paseo marítimo se ubican algunos de los más modernos hoteles, donde se puede disfrutar de impresionantes vistas sobre la playa y el peñón. Las nuevas apuestas hoteleras disponen de servicios de SPA para un pleno disfrute de la estancia en un entorno muy cuidado y confortable, con el valor añadido de una amplia oferta comercial en sus cercanías. Su orientación y la calidad de sus finas arenas la hacen especialmente apta para el baño.

### Distintivo de calidad



**Longitud:** 1.200 metros  
**Anchura media:** 50 metros  
**Ocupación:** Alta




## Playa Les Bassetes

38° 38' 27.36" N 0° 3' 39.76" E



Si bien la playa es pequeña y la arena es sustituida por la roca en su totalidad, la zona tiene un gran encanto, con la presencia de un pequeño puerto deportivo y club de buceo, así como un restaurante con magníficas vistas del Peñón de Ifach. De aguas tranquilas y transparentes, tiene unos extraordinarios fondos de posidonia, que la convierten en un sitio idóneo para el relax y el disfrute de deportes náuticos, en un ambiente tranquilo y familiar.

Distintivo de calidad



**Longitud:** 100 metros  
**Anchura media:** 5 metros  
**Ocupación:** Media

## Playa Calalga

38° 39' 15" N 0° 4' 47" E



38 - 39



Se ubica al norte de la playa de Levante y en las cercanías de un paseo peatonal que recorre la costa, en ocasiones coincidiendo con un sendero de gran recorrido (GR) que se hace visible por la característica señalización roja y blanca. Desde el mismo paseo, una pronunciada rampa nos conduce a esta curiosa playa, donde se acumulan restos de vegetación submarina para corroborar que los cercanos fondos se encuentran saludables y llenos de vida.



Distintivo de calidad




**Longitud:** 100 metros  
**Anchura media:** 10 metros  
**Ocupación:** Media

## Playa Racó del Corv / El Collao

38° 38' 8.5" N 0° 4' 15.9" E

La primera de las pequeñas playas con encanto de Calpe si iniciamos el recorrido por su sector meridional. Una pequeña cala natural, sólo accesible por mar, con impresionantes vistas de Morro de Toix.

Distintivo de calidad



**Longitud:** 100 metros  
**Anchura media:** 10 metros  
**Ocupación:** Baja

## Playa Gasparet

38° 37' 46.56" N 0° 1' 49.65" E

Tranquila y aislada cala natural de reducidas dimensiones y oleaje moderado, dominada por cantos y bolos, cuyo único acceso se realiza por el agua. Al fondo de esta cala, prácticamente virgen, encontramos la silueta de la Sierra de Toix, y al igual que el resto de esta zona, es muy adecuada para la práctica del buceo y la pesca.

Distintivo de calidad



**Longitud:** 100 metros  
**Anchura media:** 10 metros  
**Ocupación:** Baja

## Playa del Mallorquí

38° 39' 26.86" N 0° 4' 52.9"E



Su acceso se realiza por una senda que desciende entre vegetación natural.

De pequeñas dimensiones, que no desmerece a la excepcional limpieza y claridad de sus aguas, la playa del Mallorquí es la antesala a la más conocida, situada en el pequeño puerto de Les Bassetes.



**Longitud: 50 metros**  
**Anchura media: 5 metros**  
**Ocupación: Alta**

Distintivo de calidad



## Playa La Manzanera

38° 38' 24.65" N 0° 2' 34"E



Playa de difícil acceso que constituye la prolongación natural de la playa de El Arenal. Lo más destacable de la misma es la presencia de bloques de apartamentos que llevan la firma del arquitecto Ricardo Bofill. Su colorido y singular concepción geométrica proponen un atrevido contraste cromático y de formas en una costa de acantilados medios.



**WC**  
**Longitud: 200 metros**  
**Anchura media: 5 metros**  
**Ocupación: Media**

Distintivo de calidad



## Playa del Penyal

38° 38' 25.94" N 0° 4' 30.68" E



Ubicada de forma contigua a la más conocida playa de Levante, es una pequeña cala natural de aguas transparentes situada a la umbra de la impresionante roca del Peñón de Ifach. Por su situación e interesantes fondos marinos es excelente para la práctica del buceo deportivo y la pesca.



**Longitud: 100 metros**  
**Anchura media: 5 metros**  
**Ocupación: Baja**

Distintivo de calidad



## Cala del Morelló

38° 39' 1.5" N 0° 4' 42.61" E

Playa situada junto a la Torre del Molí o del Morrelló, en el paseo que lleva el nombre de la Infanta Elena. Esta playa destaca por la presencia del yacimiento conocido como Baños de la Reina: conjunto de estructuras de época romana que conformaron una factoría de salazón de pescado.



**Longitud: 50 metros**  
**Anchura media: 10 metros**  
**Ocupación: Alta**

Distintivo de calidad



## Playa El Racó

38° 38' 12.3" N 0° 2' 19.5" E



Pequeña playa de canto rodado que linda con el dique norte del puerto deportivo de Calpe. Desde la playa se inicia un itinerario ecológico a pie, denominado Príncipe Felipe. Sobre ella se levanta, altivo, el Peñón de Ifach.



Distintivo de calidad



**Longitud:** 80 metros  
**Anchura media:** 15 metros  
**Ocupación:** Media

## Playa Les Urques

38° 37' 57.04" N 0° 1' 53.8" E



Para los más intrépidos la tranquilidad está garantizada. Al sur de Puerto Blanco encontramos Les Urques; se trata de una cala rústica de grava y bolos ubicada en el extremo sur de la gran ensenada que forma el Peñon, ya en los dominios de Morro de Toix.



**Longitud:** 200 metros  
**Anchura media:** 10 metros  
**Ocupación:** Baja

Distintivo de calidad





Altea



Ubicada en un altozano, la población de Altea domina un amplio sector de la Costa Blanca. Sus empinadas callejuelas, sus encaladas edificaciones, calles empedradas con mimo, glorietas, miradores; todo un conjunto donde el arte, la artesanía y la gastronomía se funden como en ningún otro sitio de la Costa Blanca. Sus más de ocho kilómetros de costa y la prodigiosa Sierra de Bèrnia elevándose sobre el horizonte producen una combinación de paisajes con el mar y la montaña como protagonistas que desde siempre ha atraído a multitud de turistas locales y extranjeros. Pero Altea ha ido un paso más allá y ha sido capaz de atraer manifestaciones culturales de toda índole, integrar a las gentes llegadas de otras latitudes y pese a todo mantener su más profunda esencia. En las cercanías de la población, y como vestigio de un pasado donde predominaba la agricultura, encontramos la calmosa Altea la Vella, estratégico punto para iniciar actividades por la Sierra de Bèrnia. En las faldas de la sierra, paraíso de excursionistas y amantes de lo natural, el intrigante Fuerte de Bèrnia, mandado construir por Felipe II en 1562 para defender la costa de los piratas y prevenir al tiempo las revueltas moriscas. En la distancia atrae la atención del visitante la cúpula de azul cobalto de su iglesia parroquial convertida en un icono, un auténtico símbolo de la costa no ya de Alicante sino de toda la Comunitat Valenciana. Altea merece la pena.



## Platges de l'Olla




38° 36' 56.61" N 0° 1' 55.63" W

42 - 43



Situada al norte del casco urbano de la población y entre los dos pequeños pero encantadores puertos deportivos o dársenas: Mar y montaña al norte y el diminuto Portet de l'Olla al sur. Durante el verano es posible alquilar pequeñas embarcaciones como catamaranes y tablas de surf. La playa está dominada por los bolos y la roca, lo que se ve compensado por la tranquilidad de la misma.

### Distintivo de calidad



Longitud: 1.000 metros  
Anchura media: 10 metros  
Ocupación: Media

## Playa La Barreta de Gualda 38° 37' 53.62" N 0° 0' 18" W



Ubicada al sur de la playa del Mascarat, su nombre hace referencia a la existencia de una pequeña barra o arrecife de piedra en sus proximidades. Dada su cercanía al puerto deportivo Luis Campomanes, la playa es un buen lugar para iniciarse en la práctica de actividades náuticas. En el propio puerto deportivo se dispone de restaurante donde reponer las fuerzas.



**Longitud:** 100 metros  
**Anchura media:** 10 metros  
**Ocupación:** Media

### Distintivo de calidad



## Cala de Soio 38° 36' 53.17" N 0° 1' 55.16" W



Diminuta playa de cantos y roca dominada por la presencia de edificaciones hasta el borde mismo del mar. Las aguas son, sin excepción, limpias, e invitan al baño al abundar las calmas, por su ubicación al abrigo del portet de l'Olla y Cap Negret. Desde la misma se contempla una bonita panorámica que abarca desde el Peñón de Ifach a la Punta Bombarda.



**Longitud:** 25 metros  
**Anchura media:** 10 metros  
**Ocupación:** Baja

### Distintivo de calidad



## Playa del Mascarat 38° 36' 5.7" N 0° 2' 39.4" W



Playa ubicada al norte del puerto deportivo Luis Campomanes. Su límite norte lo constituye el pequeño resalte calizo conocido como Mascarat, el cual determina la relativa abundancia de calmas. En la playa dominan los característicos bolos de la costa de Altea y sus fondos son apropiados para el buceo deportivo.



**Longitud:** 200 metros  
**Anchura media:** 80 metros  
**Ocupación:** Media

### Distintivo de calidad



## Playa La Solsida 38° 37' 51.20" N 0° 0' 24.73" W

Las costas bajas dejan paso a pequeños cantiles de piedra y playas ideales para un baño tranquilo. Los accesos han de realizarse a pie y en ella abundan la roca y los bolos. Pequeños tramos de la playa se encuentran dotados de pasarela y pequeñas escalinatas para permitir la aproximación a la orilla.



**Longitud:** 50 metros  
**Anchura media:** 8 metros  
**Ocupación:** Baja

### Distintivo de calidad




## Playa Cap Negret

38° 35' 32.9" N 0° 3' 13.5" W



Un modesto cabo de rocas negruzcas da nombre a esta playa de aproximadamente dos kilómetros de longitud que es la antesala del frente litoral de la propia población. Es una playa semiurbana y en general poco concurrida si se la compara con las cercanas y más conocidas playas situadas más al sur. Una playa abierta de grava y aguas limpias que tiene como telón de fondo la exuberante Sierra de Bèrnia. Cuenta con instalaciones donde es posible alquilar patines acuáticos y hamacas y en su entorno se localizan algunos de los mejores hoteles de Altea.

### Distintivo de calidad



**Longitud:** 2.000 metros  
**Anchura media:** 50 metros  
**Ocupación:** Media

## Playa Cap Blanch



38° 35' 9.28" N 0° 3' 32.83" W

Menos concurrida pero amplia y atractiva playa de bolos que pone fin al sector sur de las playas de Altea y nos invita, sin solución de continuidad, a entrar en la población de l'Alfàs del Pi y su playa del Albir. Las vistas desde la playa invitan al paseo por la cercana Serra Gelada uno de los pocos rincones libres de urbanización de la costa previos a la siempre sorprendente población de Benidorm.

### Distintivo de calidad



**Longitud:** 800 metros  
**Anchura media:** 80 metros  
**Ocupación:** Media


## Playa La Roda



38° 35' 48.91" N 0° 2' 56.94" W

Situada al sur del Paseo del Mediterráneo y de la pequeña marina tan característica de Altea, la playa de la Roda es la más concurrida de este sector. En ella abundan conocidos restaurantes donde conocer la gastronomía local o adentrarse en la cocina más internacional. La playa está perfectamente definida por un elegante paseo y llega hasta la escollera del puerto pesquero y deportivo, donde pueden iniciarse cortas travesías para observar los exuberantes fondos marinos a bordo de los conocidos barcos de visión submarina.

### Distintivo de calidad



**Longitud:** 700 metros  
**Anchura media:** 50 metros  
**Ocupación:** Alta

44 - 45





## L'Alfàs del Pi





Su particular ubicación geográfica, a caballo entre la montaña y el mar, y su particular microclima quizás sean las razones que han atraído a esta población a millares de europeos que han decidido fijar su residencia en l'Alfàs del Pi.

La población se ha ganado a pulso una amplia proyección y reconocimiento nacional gracias a su Festival de Cine, e internacional por la variedad de procedencias de sus residentes. El vocablo Alfaz, de origen árabe, hace referencia a la fertilidad y bondad de sus tierras. Si bien la agricultura ya no está más que anecdóticamente presente en la economía local, la afanosidad y nobleza de sus gentes perdura.

## Playa del Racó de l'Albir




38° 34' 30.2" N 0° 3' 51.2" W

46 - 47



Protegida por la ensenada de Altea, la playa del Albir constituye una amplia franja abierta al mar que se continúa hacia el norte con playa de Cap Blanch, perteneciente ya a Altea. Hacia el sur las atractivas playas de este sector dan paso a acantilados medios pertenecientes al recientemente creado Parque Natural de la Serra Gelada. Es una playa muy concurrida y dispone de amplias oportunidades para la práctica de deportes náuticos variados. Junto a ella existe un animado paseo.

La ensenada la cierra por el sur la Punta Bombarda y su apartado y siempre enigmático faro, que acompaña en sus travesías a las numerosas embarcaciones que surcan las aguas de la ensenada de Altea.



**Longitud: 500 metros**

**Anchura media: 45 metros**

**Ocupación: Media**



**Finestrat**



La población de Finestrat se ubica a los pies del Puig Campana, la segunda cima más importante de la provincia de Alicante, con 1.406 metros de altura. Desde la población, el ajetreo de la costa queda muy lejos y su casco urbano guarda el sabor de sus orígenes rurales, aderezado con una fuerte pujanza del turismo. El municipio puede ser la puerta de entrada ideal y complemento perfecto para una visita al parque temático de Terra Mítica, destacado recurso turístico de la comarca en la que se ubica.

## Cala de Finestrat




38° 31' 12.4" N 0° 10' 8" W

48 - 49



Ubicada entre apartamentos y hoteles de reconocido prestigio, su excelente arena es codiciada por los numerosos bañistas que la visitan. Dispone de una zona de aparcamiento y numerosos restaurantes y cafeterías, así como zonas de juego para los más pequeños. Desde la playa, en la cercana Punta Plana, se erige la torre vigía de Aquiló, a la que se puede acceder por una senda desde la propia playa.



### Distintivo de calidad



Longitud: 300

Anchura media: 75

Ocupación: Media / Alta





**La Vila Joiosa**



**La Vila Joiosa o La Vila, como la conocen sus gentes, vive volcada al mar.** Parece que las cercanas montañas la abocaron a su dulce destino, junto a las aguas apacibles del Mediterráneo. La Vila es playa, turismo, pero también cultura y ocio.

Entre sus manifestaciones culturales destacan sus fiestas de Moros y Cristianos, declaradas de interés turístico internacional. Su fachada marítima, colorista e imaginativa, deja entrever el carácter afable de sus gentes y su dulzura, que se materializa y toma forma en la centenaria maestría en la elaboración de chocolate.

Para los aficionados al juego, uno de los mejores casinos de la Costa Blanca les espera.

## Playa Centro o Ciutat




38° 30' 17.45" N 0° 13' 46.82" W

50 - 51



Es la playa principal del municipio, cuya fachada urbana se ha contagiado en esta zona de alegres colores que se encargan de recibir a las interminables olas. Se localiza en pleno centro del casco urbano de La Vila Joiosa, con una importante extensión de fina arena. La playa cuenta con todos los servicios propios de una playa con excelente calidad de sus arenas y buena configuración para el baño. La cercanía del puerto deportivo y el animado paseo que la recorre, en el que buscan el sol las numerosas palmeras, son su principal atractivo.



### Distintivo de calidad



Longitud: 1.190 metros  
Anchura media: 35 metros  
Ocupación: Alta



## Playa Paradís



38° 29' 54.56" N 0° 15' 15.73" W



En las cercanías de la Colonia La Almadraba se encuentra esta larga playa de cerca de un kilómetro de fina arena salpimentada de grava en algunos sectores. La playa es relativamente tranquila y de aspecto natural, con la presencia de numerosas palmeras batidas por la brisa en toda su longitud. El entorno menos urbanizado y su carácter apartado la hacen apta para los que no se conforman a la primera.

Distintivo de calidad



**Longitud:** 719 metros  
**Anchura media:** 45 metros  
**Ocupación:** Media

## Playa La Caleta



38° 29' 39.33" N 0° 16' 29.39" W



Se trata de una playa tranquila y en su substrato domina la grava, lo que no impide un confortable baño en aguas de un color azul intenso. En su entorno inmediato los nombres de las calles, tomados de numerosos países europeos, nos recuerdan lo variopinto de la población que se ha visto atraída por el magnetismo del *Mare Nostrum*. Junto a la playa se ubica uno de los más conocidos hoteles de lujo de la Vila Joiosa.

Distintivo de calidad



**Longitud:** 139 metros  
**Anchura media:** 50 metros  
**Ocupación:** Media

## Playa del Xarco

38° 30' 59.4" N 0° 10' 45.8" W

La playa cuenta con accesos desde la carretera N-332, si bien el acceso a los vehículos se encuentra cerrado. En sus proximidades se alza la Torre del Xarco, en un promontorio desde el que, sin duda, se presenciaron innumerables travesías de piratas berberiscos, evocadas en las fiestas populares de la población de la Vila Joiosa.

Distintivo de calidad



**Longitud:** 251 metros  
**Anchura media:** 6 metros  
**Ocupación:** Baja

## Playa Racó del Conill

38° 30' 53.5" N 0° 10' 47.6" W

Conforme nos dirigimos hacia el norte, el territorio se hace abrupto y solitario. La playa se ubica a unos tres kilómetros del casco urbano en dirección norte, hacia Benidorm. En su entorno se encuentra el afamado casino de La Vila. La playa es de difícil acceso, lo que casi garantiza un baño en soledad.

Distintivo de calidad



**Longitud:** 100 metros  
**Anchura media:** 4 metros  
**Ocupación:** Baja

## Playa Bon Nou



38° 29' 49.34" N 0° 15' 42.73" W



Se encuentra al sur del casco urbano y está dotada de acceso rodado e instalaciones para la práctica del vóley-playa. En ella se combinan la arena y la grava. Su ubicación, al abrigo de una pequeña ensenada protegida por salientes de roca, la hace aptable y tranquila.



**Longitud:** 237 metros  
**Anchura media:** 50 metros  
**Ocupación:** Media

Distintivo de calidad



## Playa del Torres

38° 30' 14.79" N 0° 13' 48.6" W

Situada junto a los campings existentes en la desembocadura del río de Torres, la playa está dominada por las gravas y da paso por el norte a una zona de acantilados medios libres de urbanización, en los que la vegetación natural se aferra a sus últimos reductos.



**Longitud:** 300 metros  
**Anchura media:** 10 metros  
**Ocupación:** Media

Distintivo de calidad



## Playa Varadero (Estudiantes)



38° 30' 45.47" N 0° 13' 12" W



En las cercanías del puerto pesquero, la playa Varadero está dominada por los cantos y la arena. Hay presencia de animados chiringuitos en verano donde saciar la sed en un entorno muy distendido y agradable.



Distintivo de calidad



**Longitud:** 300 metros  
**Anchura media:** 8 metros  
**Ocupación:** Baja

## Playa L'Esparrelló

38° 29' 27.1" N 0° 16' 47.2" W

Al sur de la conocida playa del Paradís, al pie de un acantilado, y a casi dos kilómetros del casco urbano, se encuentra esta recogida y solitaria playa de aguas transparentes, apta para la práctica del nudismo, e ideal para la pesca y el buceo.



**Longitud:** 100 metros  
**Anchura media:** 15 metros  
**Ocupación:** Media

Distintivo de calidad



52 - 53





**El Campello**





El Campello cuenta con largas y excelentes playas en un entorno abrupto y complejo desde el punto de vista orográfico, con costas acantiladas de media altura, como la Coveta Fumà, combinadas con pequeñas y excepcionales calas entre la roca donde se alternan la arena y la grava con un paisaje y calidad de las aguas casi únicos en el litoral alicantino. La población presenta un activo puerto deportivo y pesquero en el que se puede asistir a la subasta de pescado, en su ajetreada y bulliciosa lonja, que atrae a profesionales de toda la provincia. Junto al mismo se ubica la torre vigía que domina la zona conocida como Illeta del Banyets. La Illeta constituye un excelente parque arqueológico, muy singular en el Mediterráneo, puesto en valor para mostrar asentamientos prehistóricos que van desde la Edad de Bronce hasta los restos de un poblado íbero, único por sus características y considerado uno de los más importantes del Mediterráneo. De la época romana encontramos unas pequeñas termas y piscifactorías o pequeños viveros tallados en la piedra, que han dado el singular nombre al enclave. En su club náutico se dispone de todo lo necesario para la práctica del buceo, la vela o el surf y no faltan excelentes restaurantes donde reponer las fuerzas.



## Playa Almadrava

38° 26' 7.62" N 0° 22' 53.79" W

54 - 55



En un sector con acantilados medios se encuentra esta playa que conserva el nombre de antiguas batallas y memorables pesquerías de atún que proveían de alimento a las poblaciones para largas temporadas. La Almadrava es una playa de pequeñas dimensiones en la que predominan los guijarros. Ubicada frente a una zona residencial y junto al yacimiento arqueológico de l'Illeta, combina un ambiente tranquilo y familiar con la cercanía al centro de ocio, comercial y urbano.



Longitud: 600  
Anchura media: 20  
Ocupación: Media


### Distintivo de calidad



## Cala d'Enmig

38° 27' 2.88" N 0° 21' 31.39" W

Escondida a sotavento de la zona conocida como Coveta Fumà se encuentra la diminuta Cala d'Enmig, que dispone de acceso rodado desde la Carretera Nacional N-332 y a pie desde la cercana parada del Tram que une Alicante con Dénia. La cala es de arena gruesa y, por su ubicación, muy tranquila y recogida.



Longitud: 400  
Anchura media: 20  
Ocupación: Baja

### Distintivo de calidad




## Playa Mutxavista



38° 24' 17.5" N 0° 24' 12.82" W



La playa de Mutxavista es una de las mejores y más largas playas de este sector y se prolonga, sin solución de continuidad, con la también bulliciosa y afamada playa de San Juan, perteneciente al municipio de Alicante. Las vistas son amplias hacia el sur y junto a la playa discurre un animado paseo en el que se intercalan restaurantes, bares, juegos infantiles y todo lo necesario para el disfrute de esta excepcional playa. Durante el verano ofrece un amplio programa de actividades como talleres de animación y medioambientales para todos los públicos. Un playa de fina y dorada arena, privilegiada para el baño y la práctica de deportes náuticos como el windsurf, así como para caminar por su paseo peatonal de más de 3 kilómetros.



**Longitud:** 3.950 metros  
**Anchura media:** 300 metros  
**Ocupación:** Media

### Distintivo de calidad



## Cala del Barranc d'Aigües

38° 27' 25.56" N 0° 20' 34.04" W

La torre vigia existente al norte de la cala preside la soledad de esta tranquila ensenada de canto rodado y guijarros, de gran belleza, al norte de la cual comienza un sector nada o escasamente urbanizado, sólo apto para los que no se conforman fácilmente.



**Longitud:** 500 metros  
**Anchura media:** 40 metros  
**Ocupación:** Baja

### Distintivo de calidad




## Playa Carrer la Mar



38° 25' 40.58" N 0° 23' 17.45" W



Ubicada al sur del bullicioso puerto deportivo y pesquero de El Campello, junto a la Atalaya de la Torre de l'Illeta, la playa presenta una buena calidad de sus arenas mantenidas por los numerosos diques y escolleras construidos a tal efecto, que además proporcionan la necesaria tranquilidad para el baño. Un largo paseo marítimo de más de un kilómetro, muy transitado y complementado con una variada oferta gastronómica de reconocido prestigio, constituye su principal atractivo. Durante la época estival se ofrecen todo tipo de actividades lúdicas como conciertos, cine o biblioplatja. Cuenta con innumerables servicios que la convierten en una excepcional y muy concurrida playa urbana.



**Longitud:** 1.850 metros  
**Anchura media:** 30 metros  
**Ocupación:** Alta

### Distintivo de calidad



## Cala del Morro Blanc

38° 27' 8.3" N 0° 21' 11.18" W

La cala, muy recogida y de aguas tranquilas, recibe también el nombre de Coveta Fumà. Por sus condiciones de protección y la calidad del agua es ideal para el baño tranquilo y la práctica del buceo, dedicado al disfrute de la flora y la fauna sin más pretensiones.



**Longitud:** 270 metros  
**Anchura media:** 30 metros  
**Ocupación:** Media

### Distintivo de calidad




## Playa El Amerador

38° 26' 30.48" N 0° 22' 31.55" W

Ésta es una pequeña playa semiurbana de cariz tranquilo y natural situada a no mucha distancia del paseo marítimo, en una zona poco urbanizada. De grava gruesa, baja ocupación y aguas tranquilas, es excelente para la práctica del buceo o la pesca. Se ubica cercana a la parada del siempre evocador tranvía Tram Alicante-Dénia. De hecho, para hacerse una idea rápida y cómoda de todo el litoral campellero resulta muy recomendable tomar el Ferrocarril de la Marina, popularmente conocido como El trenet, ahora convertido en un moderno tranvía en su tramo desde el centro-ciudad a Alicante, que bordea toda la costa; una excursión apasionante entre un terreno agreste que complementa el paisaje marino.

### Distintivo de calidad



**Longitud:** 800 metros  
**Anchura media:** 20 metros  
**Ocupación:** Baja

## Cala Lanuza

38° 28' 43.39" N 0° 18' 38.52" W

La conocida como Venta Lanuza, en cuyas proximidades hace parada el tranvía de la costa (Alicante-Dénia), da acceso a la pequeña cala de aguas tranquilas y limpias, y fina arena dorada, junto al puerto de la Merced. Las construcciones, muy abundantes, hacen que en época estival sea una playa muy concurrida.

### Distintivo de calidad



**Longitud:** 250 metros  
**Anchura media:** 60 metros  
**Ocupación:** Media

## Cala La Merced

38° 26' 50.3" N 0° 21' 46.7" W

En las cercanías del área residencial denominada Virgen de la Merced se encuentra esta reducida cala protegida por una pequeña escollera de piedra donde, en época de buena mar (durante el verano), se alojan pequeñas embarcaciones de recreo que permiten recorrer las costas acantiladas próximas.

### Distintivo de calidad



**Longitud:** 60 metros  
**Anchura media:** 10 metros  
**Ocupación:** Media

## Cala Piteres

38° 28' 29.7" N 0° 18' 58.5" W


Al norte de la Coveta Fumà esta pequeña cala de arena gruesa y aguas limpias debe su nombre a la pitera, planta procedente de Centroamérica de la que se obtenía la fibra de pita con la que fabricar cuerdas y sacos. La pintoresca y tranquila cala, perfecta para el buceo, bien merece una detenida visita.

### Distintivo de calidad



**Longitud:** 100 metros  
**Anchura media:** 15 metros  
**Ocupación:** Baja

56 - 57





Alicante



**La ciudad de Alicante es uno de esos sitios únicos donde todavía se puede vivir sin los agobios de las grandes ciudades, pero con todos los servicios propios de éstas.** La población vive volcada por completo hacia el mar con un gran puerto deportivo y una amplia marina que ha sabido integrar el ocio y los servicios de manera muy equilibrada. De forma singular y como embrión de lo que es hoy la ciudad podemos visitar en Alicante los restos de la ciudad ibero-romana de Lucentum o su fantástico Museo Arqueológico con las últimas tecnologías puestas al servicio de la educación y divulgación. Y, cómo no, la Ciudad de la Luz, uno de los estudios cinematográficos más modernos y especializados de Europa, de donde salen producciones que serán vistas en todo el mundo, llevando de paso el nombre de la ciudad con ellas. Siguiendo la estela de Valencia, la ciudad comienza a organizar eventos náuticos de calado internacional, como la salida Volvo Ocean Race. Para los aficionados al golf existen excelentes campos muy cercanos a la ciudad. Si a eso le añadimos el componente humano y la rica gastronomía, el éxito de Alicante está servido. Tampoco le falta a la ciudad un toque pintoresco, la isla de Tabarca, reserva marina y conjunto urbano de singular belleza e historia que no debe perderse. La calidad de sus aguas no tiene parangón y en sus callejas experimentará sin duda un goce singular, alejado de ruidos, tráfico y rodeado de un mar que las gaviotas vigilan desde sus atalayas.




## Playa del Postiguet



38° 20' 49.13" N 0° 28' 33.56" W



El nombre de esta playa está grabado a fuego en los alicantinos pero también en el conjunto de la Comunitat Valenciana. El apelativo evoca la fiesta, momentos entrañables en familia, diversión y bullicio en una playa que podría decirse es el corazón de la ciudad de Alicante. Dispone de un animado paseo, bellos jardines y lujosos hoteles en sus proximidades. El paseo discurre hacia el norte y nos permite iniciar un bonito itinerario en el Trenet de la Marina, que tiene su inicio en esta playa. Hacia el sur nos sumergimos en el emblemático Paseo de la Explanada: mercadillos, música ocasional de las numerosas bandas locales y, de fondo, el peculiar ruido de la jarcia de las numerosas embarcaciones fondeadas en su magnífico puerto deportivo, desde donde podrá iniciar una interesante excursión a la isla de Tabarca.



**Longitud: 900 metros**  
**Anchura media: 45 metros**  
**Ocupación: Alta**


## Playa de San Juan



38° 23' 38.01" N 0° 24' 22.6" W



Si existe un prototipo de playa en el que, sin querer, todos pensamos, con variedad de servicios de calidad, buenos y variados restaurantes, arenas limpias, mimadas diariamente, señalización, vigilancia y actividades para todos los gustos, ésta es la playa de San Juan. De carácter familiar, la playa, ubicada desde El Campello hasta el cabo de las Huertas, está rodeada de bloques de apartamentos donde gente de todo el país pasa sus vacaciones. La restricción del tráfico en primera línea de playa y una cuidada rehabilitación de la fachada litoral hacen muy agradable el paseo por la costa. Para los más perezosos el Tram, o trenet de la costa, permite cómodamente la movilidad hacia el norte, si la prisa no es un problema.



**Longitud: 2.900 metros**  
**Anchura media: 90 metros**  
**Ocupación: Alta**

## Playa de la Almadraba

38° 21' 38" N 0° 26' 8.12" W

Ciertamente algo escondida y rodeada de bloques de apartamentos, la playa de la Almadraba es frecuentada por los orgullosos propietarios de apartamentos de la zona. El nombre de la playa nos habla de otros tiempos en los que los confiados y abundantes atunes costeaban en sus viajes migratorios y eran pacientemente cercados y capturados para sustento de muchos. Una pequeña playa de roca, arena oscura y tranquilas aguas, situada entre la popular playa de la Albufereta y el Cabo de las Huertas, que presenta en sus caras meridional y occidental multitud de calas de difícil acceso.



**Longitud: 750 metros**  
**Anchura media: 6 metros**  
**Ocupación: Media**

## Playa del Saladar



38° 16' 58.06" N 0° 31' 17.43" W



Pequeña playa urbana situada en el sector sur de la ciudad. La carretera y el trenet compiten por el espacio en este ámbito que ha tomado su nombre de la existencia de un amplio saladar, el saladar d'Áigua Amarga, una gran extensión de zona húmeda de gran valor que sobrevive a la presión de las urbanizaciones. En ese difícil equilibrio la playa muestra su cara más amable con fina arena y restos de vegetación natural, desde la que se tienen vistas a la zona portuaria y a la ciudad de Alicante con su Castillo de Santa Bárbara dominando la ciudad desde la colina donde se ubica. Una playa de arena fina y dorada, que ofrece más de un kilómetro para caminar y que en su extremo norte conserva un cordón de dunas que le da un agradable aspecto.



**Longitud:** 1.600 metros  
**Anchura media:** 45  
**Ocupación:** Alta

## Playa de la Isla de Tabarca

38° 10' 25.8" N 0° 28' 29.02" W

La Isla de Tabarca, si bien se encuentra más cercana a Santa Pola, constituye una parte más de la ciudad de Alicante, desde la que puede hacerse una inolvidable travesía en robustas barcas de pintorescos nombres. Rodeada por una reserva marina cuyos fondos son de gran riqueza, la isla y sus escollos e islotes menores son un emblema de la conservación marina y un ejemplo a seguir en todo el Mediterráneo. La playa de Tabarca, con sus características acumulaciones de fragmentos de posidonia (una planta con flor, no una alga) y sus aguas de azules imposibles, nos recuerda la fragilidad de estos ecosistemas utilizados de forma masiva en periodos muy concretos del año. Tabarca es el paraíso del buceo y de la gastronomía. Junto a la playa se ubica un interesante museo. El paseo por su callejuelas le transportará a tiempos pretéritos: simplemente hay que dejarse llevar...




**Longitud:** 250 metros  
**Anchura media:** 25 metros  
**Ocupación:** Alta

## Playa de la Albufereta



38° 20' 41.4" N 0° 28' 40.6" W

Si nos dirigimos hacia el norte por las amplias avenidas que discurren paralelas a la costa nos encontraremos con esta pequeña playa. La Albufereta conserva el nombre de la desaparecida Albufera que existió en su entorno, desecada en siglos pasados en aras de un mal entendido saneamiento. Es de pequeñas dimensiones, si bien la calidad de sus arenas es muy buena. La playa es principalmente usada por los habitantes de la amplia zona residencial del mismo nombre. En su entorno inmediato pueden visitarse las ruinas de la ciudad ibero-romana de Lucentum, embrión de la actual ciudad de Alicante.



**Longitud:** 500 metros  
**Anchura media:** 18 metros  
**Ocupación:** Media

60 - 61





**Elx**



Tras su periplo por la provincia de Alicante, el río Vinalopó, que discurre sigiloso desde las montañas del interior, llega por fin exhausto a la bella ciudad de Elx, después de brindar hasta la última gota a los cultivos y poblaciones locales. La ciudad de Elx es conocida por la existencia del palmeral más extenso de Europa, un legado de la cultura agrícola andalusí declarado Patrimonio de la Humanidad, pero no es el único. Elx cuenta con un segundo bien cultural declarado Patrimonio Oral e Inmaterial de la Humanidad, el conocido como Misteri d'Elx: un drama sacro lírico, que constituye el último testimonio vivo del teatro religioso medieval europeo.

Si bien los orígenes de Elx se remontan al Neolítico, su época más esplendorosa quizás y, sin duda, la más conocida, tuvo lugar en el siglo V antes de nuestra era con la fundación de la ciudad Ibera de Heliké, fecha de la que data el símbolo más representativo de la ciudad: la Dama d'Elx. La dama es una majestuosa escultura de una supuesta sacerdotisa que constituye una de las más importantes obras del arte íbero de todo el país. Pese a una fugaz vuelta en una exposición temporal a sus raíces ilicitanas, la estatua se encuentra en uno de los grandes museos de Madrid.

Elx es, además, la capital española del calzado, potente industria surgida en sus inicios allá por el XIX, de la fabricación de las más modestas y tradicionales alpargatas: un calzado apropiado para los trabajos en el campo. En su término municipal se ubica el aeropuerto por excelencia de la provincia de Alicante, el aeropuerto de El Altet. Más allá de la industria, el municipio posee espacios naturales de enorme valor ecológico, como son los parques naturales del Fondo de Elx, amplios sectores dunares de gran belleza o pequeños parajes como el Clot de Galvany, que contienen una flora y fauna de gran relevancia y, cómo no, numerosos museos que hacen patente la rica historia de la población.

## Playa Arenales del Sol




38° 15' 14.76" N 0° 30' 53.06" W

62 - 63



La playa de arena fina dorada es la utilizada por los numerosos propietarios de apartamentos en el conjunto residencial denominado Arenales del Sol. Los sectores dunares existentes -se pueden encontrar dunas embrionarias, móviles, semifijas, fijas, e incluso dunas fósiles-, tanto por el norte como por el sur, le otorgan belleza y unas cualidades naturales que, unidas al amplio abanico de servicios que ofrece, han convertido a esta playa en un lugar muy visitado.



Longitud: 1.410 metros  
Anchura media: 80 metros  
Ocupación: Alta

## Playa La Marina



38° 8' 39.6" N 0° 38' 1.6" W

La playa de la Marina, al igual que su cercanas y muy similares playas del Pinet y Les Pesqueres-EL Rebollo, se encuentra ya al sur de las salinas del Pinet, lo que puede confundir a los visitantes al haber atravesado y sobrepasado los relieves de la sierra de Santa Pola y su faro si se circula por la carretera N-332. Su carácter es similar a las anteriormente citadas y, por tanto, muy recomendables para un día de playa en familia, lejos de las aglomeraciones de otros sectores.



Longitud: 1.100 metros  
Anchura media: 60 metros  
Ocupación: Alta

## Playa Les Pesqueres-El Rebollo



38° 7' 49.76" N 0° 38' 15.25" W



Es una playa de marcado carácter salvaje y buena calidad de la arena; tiene, a pesar de su carácter recóndito, todos los servicios exigibles para el pleno disfrute de la misma.

Su continuación natural son las dunas de Guardamar, que constituyen un conjunto de gran valor ecológico donde adentrarse en los conocimientos naturales al tiempo que se disfruta de imponentes playas en soledad.



**Longitud:** 1.360 metros  
**Anchura media:** 60 metros  
**Ocupación:** Media

## Playa El Carabassí



38° 15' 36.5" N 0° 31' 2.90" W



La playa se ubica al pie de la sierra del mismo nombre, junto a los saladares y zonas húmedas de Els Bassals y Clot de Galvany, con pequeños bosquetes de taray desafiando la pertinaz sequía y con intervenciones municipales encaminadas a su regeneración. Se trata de una zona apta para la práctica del nudismo en un entorno natural. En la costa, y según la época del año, se puede observar una interesante fauna. El Clot de Galvany tiene la consideración de paraje natural municipal: (una figura dedicada a espacios de valor natural de relevancia local), y la playa está considerada como zona de protección ecológica.



**Longitud:** 2.660 metros  
**Anchura media:** 80 metros  
**Ocupación:** Media



## Playa L'Altet



38° 16' 19.85" N 0° 31' 4.01" W



Situada entre dos grandes urbanizaciones como Urbanova y Los Arenales del Sol, la playa del Altet es la playa natural de la pedanía del mismo nombre, que pertenece a Elx. Esta singular playa de arena fina, que tiene una longitud cercana a los dos kilómetros, constituye un pequeño reducto natural. Un complejo dunar único, en el que se pueden encontrar varias especies endémicas de vegetación, muestra cómo fue el litoral en tiempos no tan remotos. La población da nombre al tan concurrido y conocido aeropuerto de El Altet, la puerta de entrada de millones de turistas a la Costa Blanca.



**Longitud:** 1.620 metros  
**Anchura media:** 80 metros  
**Ocupación:** Alta

## Playa El Pinet


38° 13' 37.15" N 0° 30' 40.9" W



64 - 65



Situada ya en el extremo sur del término municipal. Su peculiaridad, que le da nombre, es la existencia de un bosque de pinos en sus proximidades asentado en un interesante complejo dunar. La arena es blanca y fina, y a pesar de su carácter semisalvaje, dispone de numerosos servicios. Las dunas de Guardamar proporcionan un gran valor a estas playas, verdaderos reductos de naturaleza donde disfrutar del mar y de sol.



**Longitud:** 730 metros  
**Anchura media:** 50 metros  
**Ocupación:** Media





Con la sierra como marco y colofón del espectacular desarrollo urbanístico de Santa Pola, la población disfruta de una pujanza turística inusitada avalada por sus playas, que disponen de sistemas de garantía de calidad y respeto al medio ambiente novedosos como las normas ISO 900 y 14000. Destacan asimismo las salinas y su paisaje singular y, cómo no, la cercana isla de Tabarca que, si bien pertenece al municipio de Alicante, está enlazada y hermanada con Santa Pola por las innumerables embarcaciones que hacen esa travesía. Sus numerosas playas (Pinet, Tamarit, playa Lisa y gran playa Levante, Calas del paseo de Santiago Bernabéu, Varadero o Calas del Cabo) y cuidados paseos, junto con la enorme y variada oferta de ocio al borde del mar y la cuidada gastronomía, hacen de Santa Pola un lugar idóneo, no ya para veranear, sino para echar raíces contemplando y respirando la brisa del mar.

# Santa Pola



## Playa Llevant




38° 11' 34.62" N 0° 32' 42.32" W



Es la más céntrica y, con permiso de las restantes playas de Santa Pola, una de las más animadas. Adosada al puerto deportivo y pesquero de Santa Pola por el norte, dispone de todos los servicios propios en una gran superficie de arena fina y blanca, acumulada al socaire de las escolleras del puerto. Además, cuenta con una gran oferta de juegos infantiles y deportivos. En sus cercanías, ya en el puerto, curiosos y efectivos barco-taxi o embarcaciones de mayor calado, le permitirán hacer una inolvidable visita a la cercana isla de Tabarca.

### Distintivo de calidad



**Longitud:** 460 metros  
**Anchura media:** 67  
**Ocupación:** Alta

## Playa El Pinet

38° 11' 14.7" N 0° 35' 46.4" W

De difícil acceso y dominada por la explotación de sal, de la que podrá encontrar restos antiguos y nuevos de esta milenaria e imprescindible actividad. La zona tiene un carácter natural con infinidad de aves acuáticas que pasan el invierno en la región o crían durante la primavera: una perfecta combinación para naturalistas y amantes del mar.

### Distintivo de calidad



**Longitud:** 3.590 metros  
**Anchura media:** 10 metros  
**Ocupación:** Alta

## Playa Varadero

38° 11' 25" N 0° 35' 26" W



66 - 67



La playa se encuentra aderezada por la existencia de un animado paseo, junto al que discurre un largo carril bici muy transitado. Al sur de la misma se calafatean y ponen a punto las embarcaciones en un pequeño pero concurrido astillero. En todo este sector, las vistas se dirigen a la cercana isla de Tabarca. Desde el puerto de Santa Pola la visita a la misma puede organizarse de forma rápida en cualquier época del año.

### Distintivo de calidad



**Longitud:** 475 metros  
**Anchura media:** 62  
**Ocupación:** Alta

## Playa La Gola

38° 11' 31.02" N 0° 31' 21.5" W

La playa de la Gola se ubica en las cercanías de la antigua Gola o pequeño canal de comunicación entre las salinas y el mar, junto al Parque Natural de las Salinas de Santa Pola. Una playa estrecha de aguas limpias y arena fina a la que sólo es posible acceder a pie desde la cercana playa del Pinet o Tamarit.

### Distintivo de calidad



**Longitud:** 1.710 metros  
**Anchura media:** 10  
**Ocupación:** Alta


## Playa Lisa

38° 11' 29.2" N 0° 34' 3.27" W



Adosada al ensanche oeste de la ciudad de Santa Pola, y con similares características a la Gran Playa. Las cercanas salinas, de obligada visita si se propone conocer Santa Pola, quedan en su entorno inmediato. Los acopios de sal preparados para su venta y transporte ponen un toque singular a esta conocida playa, donde el blanco néveo contrasta con las azules aguas y, como contrapunto y debido a unas originales bacterias, las charcas rosadas por la que transita el agua antes de su definitiva cristalización.

### Distintivo de calidad



**Longitud:** 600 metros  
**Anchura media:** 120  
**Ocupación:** Media / Alta

## Playa Gran Playa




38° 11' 34.62" N 0° 34' 4.26" W



La gran playa se ubica al sur del puerto deportivo de Santa Pola, con diversidad de restaurantes donde probar la gastronomía local o, para los más atrevidos, iniciar una corta pero inolvidable travesía a la isla de Tabarca, con embarcaciones de gran capacidad o pequeños barco-taxi, una modalidad que permite un contacto directo con el mar y sus misterios. La playa es de amplias dimensiones y buena calidad de las arenas, siendo en verano una de las más concurridas de esta zona, también conocida como ensanche oeste de Santa Pola.

### Distintivo de calidad



**Longitud:** 1.060 metros  
**Anchura media:** 120  
**Ocupación:** Media


## Calas Santa Pola del Este



38° 11' 32.2" N 0° 33' 18.7" W

Las pequeñas playitas llamadas Santa Pola del Este han sido ganadas, casi se podría decir arañadas, a la costa, a base de pequeñas escolleras perpendiculares a la misma. Si bien son de pequeñas dimensiones, la calidad de las arenas es buena y en el entorno se ubica una tranquila zona residencial y un agradable y bien integrado paseo marítimo.

### Distintivo de calidad



**Longitud:** 380 metros  
**Anchura media:** 45  
**Ocupación:** Media / Alta

## Calas del Cabo de l'Aljup

38° 11' 21.1" N 0° 31' 51.14" W

Situadas al pie de la sierra y bajo la protección del faro que alumbró nostálgicamente en la era de las telecomunicaciones, este tramo de la costa está dominado por la roca. Su carácter natural tan sólo se ve interrumpido por la esporádica práctica del parapente, que se inicia en lo alto de la cercana sierra de Santa Pola, llenando de color el cielo y los cantiles.

### Distintivo de calidad



**Longitud:** 830 metros  
**Anchura media:** 26  
**Ocupación:** Media

## Playas de Santiago Bernabéu 38° 11' 22.07" N 0° 32' 28.65" W



Las playas de Santiago Bernabéu, situadas junto a la avenida del mismo nombre, están protegidas por largas escolleras de piedra, fruto de la sedimentación de las arenas aportadas por las corrientes litorales. La arena es blanca y fina, y dada su configuración entre varias escolleras, las playas son muy tranquilas y aptas para el baño y la práctica de deportes náuticos, de los que existe una variada oferta. Junto a ellas se encuentra el paseo y un largo carril bici que recorre buena parte de las playas de Santa Pola.

### Distintivo de calidad



**Longitud:** 920 metros  
**Anchura media:** 50  
**Ocupación:** Media

## Playa Tamarit 38° 11' 22.7" N 0° 35' 8.8" W

Situada en el sector sur de Santa Pola, y junto a la carretera N-332, es una apacible playa de aguas limpias, arena fina y sin grandes desniveles en el fondo marino. Dotada con todo tipo de infraestructuras y servicios, es accesible para personas con movilidad reducida. La playa adopta el nombre de la cercana y característica Torre Tamarit, icono fotográfico del Parque Natural de las Salinas de Santa Pola: un entorno protegido de gran valor natural en toda época del año. Los flamencos, avocetas y cormoranes, así como variedad de limícolas, harán las delicias de los niños.

### Distintivo de calidad



**Longitud:** 830 metros  
**Anchura media:** 150  
**Ocupación:** Media





**Guardamar del Segura**





**Guardamar del Segura es conocida por sus dunas, sus largas y codiciadas arenas y aguas color turquesa.** El apellido de la población le viene por el controvertido río, origen de su riqueza y sus otrora feraces y productivas huertas. Todavía hoy en Guardamar prolifera el cultivo de la ñora, condimento imprescindible de todo arroz que se precie y muy propio de esta zona y de Alicante en general.

En la desembocadura del río se ubica un moderno puerto deportivo. Además de sus paradisíacas playas plenamente naturales, Guardamar del Segura también dispone de otras de carácter urbano muy bien equipadas y con todos los servicios imaginables.

## Playa El Moncayo



38° 4' 3.43" N 0° 38' 52.08" W



Es la continuación natural de la playa del Campo. El carácter dunar se ha perdido parcialmente en este sector y ha sido transformado en campos de cultivo y áreas residenciales, aunque mantiene un pequeño cordón dunar. La playa tiene un carácter seminatural y son de excelente calidad sus arenas y aguas. Su acceso se realiza por la carretera nacional N-332, a unos dos kilómetros al sur de la población de Guardamar del Segura. Espacios abiertos y arena fina y dorada conforman esta playa de un kilómetro y medio de longitud, situada en una zona de transición entre el núcleo urbano y las dunas del extremo sur.




**Longitud:** 1.460 metros  
**Anchura media:** 40 metros  
**Ocupación:** Media

## Playa Centro / Centre



38° 5' 8.16" N 0° 38' 44.7" W

En el límite sur de las dunas de Guardamar y ubicada en la zona más próxima al casco urbano es, sin duda, la más animada de la población, pues dispone de una combinación perfecta de tranquilas playas de atractivo natural y otras más bulliciosas con el típico carácter urbano. Un largo paseo discurre paralelo a la misma donde no faltan animados bares, restaurantes y docenas de tiendas donde efectuar sus compras. Y muy cerca de ella se encuentra un agradable parque con fuentes, lagos y mucho arbolado que cobra especial animación al atardecer.



**Longitud:** 450 metros  
**Anchura media:** 30 metros  
**Ocupación:** Media


## Playa La Roqueta



38° 4' 48.76" N 0° 38' 46.9" W



Situada entre las vecinas playas del Moncayo y Centro, la playa se ubica en un sector donde se podrán encontrar algunos de los mejores restaurantes de la localidad. Es una playa abierta, semiurbana, rodeada de chalés y apartamentos, lo que le confiere un marcado carácter familiar. Al igual que sus playas vecinas la calidad de las aguas y arena es excelente. Su fina arena dorada y los servicios que ofrece la hacen muy atractiva, tanto para el baño como para la práctica de deportes náuticos.




**Longitud:** 1.180 metros  
**Anchura media:** 35 metros  
**Ocupación:** Media

## Playa de la Babilonia



38° 5' 30.0" N 0° 38' 42.0" W

La alineación de casas de pescadores que perdura en extraña convivencia con la playa da nombre a esta larga y generosa playa de Guardamar. Dispone de todos los servicios propios de una playa urbana y su existencia entra en contradicción con el valioso cordón dunar. La playa es de arenas blancas y muy buena calidad de las aguas.



**Longitud:** 1.074 metros  
**Anchura media:** 20 metros  
**Ocupación:** Alta

## Playa del Campo

38° 2' 58.74" N 0° 39' 0.72" W



De características similares a la Playa de Les Ortigues, la Playa del Campo constituye un fantástico reducto dunar y de naturaleza preservada de la urbanización, que domina amplias extensiones hacia el norte y hacia el sur. Esta playa tiene un carácter seminatural y sus aguas y arenas son de excepcional calidad.



**Longitud:** 2.030 metros  
**Anchura media:** 60 metros  
**Ocupación:** Media

## Playa Els Vivers

38° 6' 40.3" N 0° 38' 27.78" W

La playa de Els Vivers se ubica junto a la desembocadura del río Segura, adosada, al igual que la de Babilonia, al cordón dunar de Guardamar, fijado por abundante vegetación. Una playa natural, abierta y de arena fina. En la zona dunar se pueden ver unos importantes yacimientos arqueológicos, Rábita Califal y La Fonteta. En la desembocadura, en tiempos recientes, se ha construido el puerto deportivo Marina de las Dunas, que dispone de medio centenar de amarres.



**Longitud:** 1.212 metros  
**Anchura media:** 40 metros  
**Ocupación:** Media

## Playa Els Tossals

38° 7' 11.1" N 0° 38' 25.9" W

Una de las más tranquilas del término municipal, la playa Els Tossals se ha mantenido libre de la urbanización y con una vegetación natural abundante y valiosa. Su valor ecológico se evidencia por la presencia de reservas botánicas de pequeñas dimensiones, pero muy valiosas, de las cuales podrá encontrar abundante señalización.



**Longitud:** 1.672 metros  
**Anchura media:** 50 metros  
**Ocupación:** Bajo

## Playa Les Ortigues

38° 2' 26.3" N 0° 39' 2.16" W

Playa ubicada junto al complejo dunar de Guardamar: una larga extensión de dunas de gran atractivo natural retenida por un extenso pinar. Las dunas han sido objeto de restauración para facilitar los procesos naturales que aportan la arena y posteriormente la fijan permitiendo el desarrollo de la vegetación dunar y preservando el interior de los vientos de levante.



**Longitud:** 1.490 metros  
**Anchura media:** 60 metros  
**Ocupación:** Media

72 - 73





Gracias a la producción y comercio de la sal, la población de Torre Vieja experimentó antaño una bonanza económica a la que substituyó el espectacular desarrollo urbanístico, debido a su clima y su singular paisaje, con el Parque Natural de las Salinas de la Mata y Torre Vieja como principal activo, así como espectaculares playas. Tras el cabo Cervera, una sucesión de calas se abren entre acantilados de media altura hasta llegar a la bulliciosa playa de los Locos, paradigma de la playa urbana en Torre Vieja. Abriéndose paso entre las edificaciones y en dirección sur, se presenta la playa del Cura y, más adelante, el moderno puerto desde el que se expiden toneladas de su oro blanco a todo el mundo. La playa de los naufragos pone fin a un litoral muy urbanizado pero con excelentes condiciones para el baño y el disfrute del mar y los deportes náuticos. El creciente carácter cosmopolita de la zona se hace notar en los comercios y en los establecimientos de restauración que reúnen una oferta sin parangón. Como colofón, los numerosos campos de golf completan la oferta deportiva de este bastión del turismo de la Costa Blanca.

## Torre Vieja



## Playa de los Náufragos





37° 58' 36.9" N 0° 40' 10.8" W



Pequeña playa de arena, aguas limpias y aspecto semiurbano ubicada al sur del puerto deportivo en cuyo dique más meridional se apoya. Muy animada y concurrida, por la presencia de urbanizaciones cercanas como la Veleta, y por una gran variedad de actividades tanto lúdicas como deportivas. Desde la playa las montañas de sal que se acumulan en el puerto generan una imagen pintoresca. Para los amantes de la naturaleza, la cercanía del Parque Natural de las Lagunas de la Mata y Torrevieja constituye un aliciente añadido.

### Distintivo de calidad




**Longitud:** 300 metros  
**Anchura media:** 45  
**Ocupación:** Alta

## Playa del Cura

37° 58' 40.58" N 0° 40' 9.23" W

Es la primera de las playas ubicadas al norte del puerto deportivo y pesquero de Torrevieja. La conocida como Punta Corral o Margalló constituye su límite norte. La playa es la típicamente urbana: arena fina y dorada con un bonito entorno de palmeras, y en sus alrededores se encuentra todo tipo de servicios al igual que en la propia playa. Tras su paseo marítimo se suceden restaurantes y otros servicios hosteleros que muestran una de las imágenes más animadas de este importante núcleo turístico.

### Distintivo de calidad



**Longitud:** 380 metros  
**Anchura media:** 25  
**Ocupación:** Alta

## Playa de la Mata



38° 1' 21.50" N 0° 39' 5.47" W

Es una de las playas más largas de Torrevieja con más de dos kilómetros de longitud. Su límite norte lo marca la población de La Mata. La playa tiene un marcado carácter ecológico y, junto a ella, un largo paseo marítimo facilita la movilidad por la zona. El cercano parque natural de las lagunas de la Mata y Torrevieja, con observatorios para aves y centro de interpretación, ofrece alternativas al ocio en Torrevieja. Sus poblaciones de avocetas, flamencos y anátidas de diversas especies harán las delicias de toda la familia.

### Distintivo de calidad



**Longitud:** 2.250 metros  
**Anchura media:** 4  
**Ocupación:** Media / Alta

## Playa de los Locos



37° 59' 3.23" N 0° 39' 34.06" W

Junto a la urbanización de El Palmeral se encuentra esta playa que da paso hacia el norte a un sector de pequeños cantiles interrumpidos por numerosas calas con explanadas donde reponer fuerzas y contemplar las aguas de gran transparencia y limpieza, que dominan toda la costa de Torrevieja. La presencia de la Punta del Salaret o Cornuda determina la abundancia de calmas, escaso oleaje y su perfil suave, con una leve pendiente hacia adentro, ideal para el baño.

### Distintivo de calidad



**Longitud:** 780 metros  
**Anchura media:** 30  
**Ocupación:** Alta



**Orihuela es la capital de una comarca muy extensa y antaño enormemente fértil: la Vega Baja del Segura.** La costa de Orihuela presenta una variedad y heterogeneidad inusitadas en el litoral alicantino, con acantilados medios, islotes, calas, largas playas y dos puertos deportivos de gran encanto: puerto deportivo Cabo Roig y puerto deportivo de la Dehesa de Campoamor. Los fondos marinos adyacentes se ubican dentro de un Lugar de Interés Comunitario marino, dedicado a la protección de las extensas y bien conservadas praderas de posidonia, cuya conservación la Unión Europea considera una prioridad. Al amparo de los puertos deportivos pueden realizarse innumerables actividades vinculadas a la vela, el buceo y, en determinados sectores se prodigan prácticas más vistosas como surf en sus diversas modalidades. El Palmeral de Orihuela ha sido declarado Lugar de Interés Comunitario por la Unión Europea, dentro de la red Natura 2000. Del mismo modo, posee declaración singular de Bien de Interés Cultural del patrimonio Histórico Español.

# Orihuela



## Playa Barranco Rubio



37° 55' 14.2" N 0° 43' 19.8" W



Ubicada en la desembocadura del barranco del mismo nombre, la playa es contigua a la cala Capitán. La playa de Barranco Rubio, también conocida como la playa Pequeña, es la segunda en extensión. La arena es blanca y la playa dispone de todos los servicios propios en un sector donde la calidad de las aguas es el máximo aliciente: hotel, restaurante, puesto de socorro, aparcamientos, zona comercial, cine, parques, discoteca, zonas deportivas, cafeterías y pubs. Es una de las playas, junto con La Glea y Aguamarina, situada en la llamada Dehesa de Campoamor.



Distintivo de calidad




Longitud: 655 metros  
Anchura media: 48 metros  
Ocupación: Alta

## Playa de Cabo Roig (Playa Caleta)



37° 54' 43.5" N 0° 43' 10.4" W

La playa se sitúa estratégicamente al abrigo que le brinda el pequeño puerto deportivo de Cabo Roig, y rodeada de preciosas calas, limita al norte con la Cala Capitán y al sur con la playa de Campoamor. La playa es pequeña, de fina arena y su acceso se realiza desde diversas placetas existentes en la cercana urbanización de Cabo Roig. La presencia del pequeño puerto y su club náutico permite y facilita la práctica de deportes náuticos como la vela ligera o el windsurf. De hecho, ésta y las playas cercanas aparecen siempre salpicadas por las coloristas velas de windsurf de los aficionados a este deporte, ligado al viento y al mar.



Distintivo de calidad



Longitud: 337 metros  
Anchura media: 43 metros  
Ocupación: Alta

## Cala Capitán



37° 54' 59.6" N 0° 43' 10.5" W

Con similares características a las playas de la Zenia, la Cala Capitán es de pequeñas dimensiones y da servicio a los numerosos chalés y apartamentos existentes al abrigo de las urbanizaciones de Cabo Roig y La Zenia. Se trata de una cala de suave y fina arena, excelente para la práctica del buceo, perfectamente equipada, y que forma parte de la atractiva fachada marítima de Orihuela, una suma de recoletas calas, playas de arena dorada, cuidadas urbanizaciones y dos recogidos puertos deportivos.



Longitud: 157 metros  
Anchura media: 86 metros  
Ocupación: Alta

Distintivo de calidad



76 - 77




## Playa de Campoamor (La Glea)



37° 54' 18.1" N 0° 44' 37.0" W

Una de las mejores playas de este sector, contigua a la conocida como Barranco Rubio, de la que es continuación, la playa de la Glea se ubica al norte del pequeño pero equipado puerto Dehesa de Campoamor. Al borde del mar existen algunos interesantes restaurantes. La playa cuenta con juegos infantiles y variedad de servicios que facilitan el entretenimiento en familia. La playa de La Glea, también conocida como la Playa Grande, es la más extensa y la mejor acondicionada de la zona y cuenta con multitud de servicios.



Distintivo de calidad



Longitud: 513 metros  
Anchura media: 70 metros  
Ocupación: Alta

## Playa Flamenca (Cala Estaca)



37° 55' 49.6" N 0° 43' 9.08" W



Es una playa abierta, de blanca arena y textura fina, situada en una zona semiurbana muy concurrida durante el verano, provista de la totalidad de los servicios y equipamientos de temporada propios de su entidad. Al norte de la misma se encuentra la conocida Punta Prima, localizador geográfico perfecto en este intrincado sector de playas y calas; al sur se encuentra la playa de la Zenia. Por su parte, la cala, de pequeñas dimensiones, está muy recogida y recibe a los numerosos habitantes del sector residencial contiguo: la urbanización de las Estacas.

### Distintivo de calidad



**Longitud:** 172 metros  
**Anchura media:** 42 metros  
**Ocupación:** Alta

## Playa Flamenca (Cala Mosca)




37° 55' 49.58" N 0° 43' 9.08" W



De apenas cien metros de longitud, Playa Flamenca se encuentra enclavada entre urbanizaciones, presenta gran cantidad de usuarios en la etapa veraniega y está provista de todos los servicios necesarios. La playa transmite una impresión muy limpia, tanto por su blanca arena como por el hermoso color turquesa de sus aguas. Cuenta con un paseo marítimo y es de fácil acceso por disponer de parada de autobús y taxi, así como de zonas de aparcamiento. En el entorno de la playa encontrará variedad de restaurantes donde probar la gastronomía local.

### Distintivo de calidad



**Longitud:** 108 metros  
**Anchura media:** 44 metros  
**Ocupación:** Alta

## Playa de Campoamor (Aguamarina)

37° 54' 40.2" N 0° 44' 3" W

Pequeña playa de apenas 500 metros de longitud, de fina arena blanca y difícil acceso, que da servicio a los numerosos habitantes de este sector de uso residencial. Situada en la Dehesa de Campoamor, dentro del paraje natural de la Sierra Escalona, su acceso se realiza mediante un desvío desde la carretera N-332 y está dotada de la totalidad de servicios para el ocio y el esparcimiento de los usuarios. Es ideal para el baño en familia ya que sus aguas son muy tranquilas; en rara ocasión hay un ligero oleaje. La declaración de la Sierra de Escalona y Dehesa de Campoamor como parque natural se encuentra en tramitación.

### Distintivo de calidad



**Longitud:** 270 metros  
**Anchura media:** 29 metros  
**Ocupación:** Alta


## Playa La Zenia (Cala Bosque)



37° 55' 18.91" N 0° 43' 16.57" W

Junto a una zona hotelera y provista de restaurantes con excelentes vistas, la Cala Bosque presenta arenas blancas y un paseo que se inicia en su borde meridional. Los servicios son variados y muy completos en esta zona de predominio residencial. Es una playa de arena fina aportada por el mar, perfectamente adaptada para el acceso de personas con movilidad reducida. La playa de la Zenia es un buen escenario tanto para la práctica del windsurf como para disfrutar de un apacible día de playa descansando sobre una tumbona y protegidos por una sombrilla de los rayos del sol.

### Distintivo de calidad



**Longitud:** 360 metros  
**Anchura media:** 115 metros  
**Ocupación:** Alta



## Playa Punta Prima

37° 56' 24.02" N 0° 42' 47.94" W



Pequeña y abierta playa de arena blanca y fina, en proceso de regeneración, provista de la totalidad de los servicios y equipamientos de temporada propios de su entidad. Se encuentra ubicada en la urbanización homónima, con alta densidad de ocupación en el período estival. El tramo rocoso adyacente es muy apropiado por su configuración para la pesca deportiva con caña. Su paseo largo, paralelo a la costa, es un aliciente más de este tramo costero; junto a la playa es posible disfrutar de un pequeño pero acogedor restaurante.



**Longitud:** 234 metros  
**Anchura media:** 28 metros  
**Ocupación:** Alta

### Distintivo de calidad




## Playa Dehesa de Campoamor

37° 54' 4" N 0° 44' 48" W



Playa abierta, dotada de fina arena y situada en una zona semiurbana, tras una serie de pequeñas calas, que limita al norte con la playa de Cabo Roig y al sur con la playa de las Mil Palmeras. Dispone de un paseo marítimo y numerosos servicios orientados a la práctica de variedad de deportes náuticos. Sus aguas transparentes permiten una buena visión del fondo, mezcla de arena y roca, y la hacen muy adecuada para el buceo. La playa, como la urbanización colindante, toma su nombre del escritor Ramón de Campoamor, muy ligado a este lugar durante toda su vida.



**Longitud:** 650 metros  
**Anchura media:** 20 metros  
**Ocupación:** Alta

### Distintivo de calidad



## Playa La Zenia (Cala Cerrada)

37° 55' 45.9" N 0° 43' 14.3" W

Tanto Cala Cerrada, ubicada al norte de un pequeño resalte rocoso en el que se ubica un pequeño complejo hotelero y de restaurante, como Cala Bosque adoptan el nombre de las estructuras de origen árabe utilizadas para la extracción del agua de acequias o pozos: existe una interesante muestra en el acceso al hotel existente entre ambas playas. Las dos se sitúan junto a un complejo urbanístico del mismo nombre. La Cala Cerrada dispone de una larga escalinata que da acceso a la playa, pues existe cierto desnivel con el paseo desde el que se accede.



**Longitud:** 167 metros  
**Anchura media:** 25 metros  
**Ocupación:** Alta


### Distintivo de calidad



## Playa Mil Palmeras

37° 51' 35.6" N 0° 45' 43.9" W

Situada en el extremo sur de Orihuela, la playa de Mil Palmeras se funde con la del vecino municipio. Playa de arena fina y blanquecina, con todos los servicios propios para el ocio y el esparcimiento, ubicada al borde de la urbanización del mismo nombre. Entre sus alicientes destaca un parque infantil para el disfrute de los más pequeños. Para los amantes del deporte, a la oferta náutica que ofrece la costa de Orihuela debemos sumar tres excelentes campos de golf situados a escasos metros del mar.



**Longitud:** 546 metros  
**Anchura media:** 45 metros  
**Ocupación:** Alta

### Distintivo de calidad



78 - 79





**Pilar de la Horadada**



**Ubicada en el confín meridional de la Comunitat Valenciana, Pilar de la Horadada da paso hacia el sur a la Región de Murcia.** Al sur de la urbanización Dehesa de Campoamor, perteneciente a Orihuela, se inicia un largo sector costero con la playa de las Mil Palmeras, en la fachada litoral de la urbanización homónima. Hacia el sur, la cercana torre vigía de Pilar de la Horadada contempla el bullicio del puerto deportivo al que da nombre. Un sector de playas semiurbanas, de ambiente familiar, surgidas al calor de poblados marítimos que con el devenir de los años han ampliado su cariz y se han transformado en pequeñas urbanizaciones como Las Villas, y que dan paso, como despedida y digno colofón, a la playa de las Higuericas, de ambiente natural y tranquilo; playa que nos permite mirar ya atrás hacia el recuerdo de tantas y tantas experiencias al borde del mar, en esta excepcional región que es la Comunitat Valenciana.



## Playa Las Villas-Higuericas

37° 51' 12.85" N 0° 45' 41.22" W



La playa de las Villas-Higuericas presenta un carácter seminatural. A pesar de las numerosas edificaciones, la calidad de las aguas y arena son excelentes. Junto a la misma, un pequeño cordón dunar y un paseo, construido a base de pasarelas de madera y muy integrado con el medio, le confieren un especial atractivo para aquellos que prefieren la tranquilidad. Parte de la misma se sitúa frente a la urbanización de las Villas: conjunto de viviendas tradicionales de veraneo a las que se han ido añadiendo otras más recientes.

### Distintivo de calidad



**Longitud:** 1.390 metros  
**Anchura media:** 110 metros  
**Ocupación:** Media / Alta


## Playa Mil Palmeras



37° 52' 49.96" N 0° 45' 13.09" W

La palmera datilera es la reina en este sector donde los términos de Orihuela y Pilar de la Horadada se encuentran. La zona dispone de un paseo con escalinatas o bajadas a la larga playa de limpias arenas. En su entorno, todo lo necesario para el ocio y entretenimiento. La playa es el destino de los habitantes de la populosa urbanización de Mil Palmeras, lo que determina que esté muy concurrida durante el verano.

### Distintivo de calidad



**Longitud:** 800 metros  
**Anchura media:** 4 metros  
**Ocupación:** Alta

## Playa Jesuitas-Cala Rincón




37° 52' 28.50" N 0° 45' 14.17" W



Pequeña playa urbana, con buena calidad de aguas y fina arena blanca situada al norte de la Torre Vigía de Pilar de la Horadada del siglo XVI. Los acantilados medios de color rojizo contrastan con la blancura y el azul de sus aguas. En su entorno inmediato, en los años sesenta y setenta, se construyeron infinidad de casas de veraneo que nutren la siempre concurrida playa, separada en dos calas con mucho encanto. Un cuidado paseo marítimo muy animado en las noches de verano la une con la vecina playa del Puerto.

### Distintivo de calidad



**Longitud:** 70 metros  
**Anchura media:** 90  
**Ocupación:** Media

## Playa de El Conde



37° 52' 17.29" N 0° 45' 18" W

Playa de arena dorada plenamente urbana y aguas tranquilas, situada a los pies de la robusta Torre Vigía de Pilar de la Horadada, actualmente de propiedad municipal y que señalaba el límite sur tradicional del Reino de Valencia. La torre fue construida en el siglo XVI para proteger a los habitantes, del entonces Campo de la Horadada de la piratería y, según parece, fue habitada por un conde que terminó por dar nombre a esa playa.

### Distintivo de calidad



**Longitud:** 210 metros  
**Anchura media:** 18  
**Ocupación:** Alta

## Playa El Mojón

37° 51' 7.05" N 0° 45' 47.04" W



La más meridional de nuestras playas, la playa del Mojón, da paso a las tierras de la Región de Murcia. De arena abundante y dorada, la playa se ubica junto a un impresionante cordón dunar y frente a una zona muy apta para el buceo deportivo; no en vano, todo el sector marino hasta Cabo Roig forma parte de un Lugar de Interés Comunitario (LIC).

Distintivo de calidad



**Longitud:** 300 metros  
**Anchura media:** 30 metros  
**Ocupación:** Baja / Media

## Playa Puerto

37° 52' 7.5" N 0° 45' 31" W



Cuidada y con abundante arena blanca, sobre ella puede encontrarse ocasionalmente acumulaciones de posidonia, planta con flor característica de los ricos y bien conservados fondos marinos de este sector. La Torre Vigía de Pilar de la Horadada se ubica en el entorno inmediato de la misma. Desde el puerto hasta Las Villas, esta playa cuenta con un envidiable paseo que la recorre y multitud de servicios. Ésta es una cala urbana que muestra siempre una animada imagen.

Distintivo de calidad



**Longitud:** 300 metros  
**Anchura media:** 70 metros  
**Ocupación:** Media

82 - 83





**Benidorm: balcón del mediterráneo**



Quien no conozca Benidorm tiene una asignatura pendiente... Ubicada en una privilegiada orientación, al abrigo del Parque Natural de la Serra Gelada, la población mira al Mediterráneo, directamente a su corazón, a su esencia y exprime cada minuto de sol para goce y disfrute de propios y extraños. Sus magníficas playas, variada oferta hotelera para todos los gustos y la envidiable vitalidad que goza durante todo el año, son su alma y motor, constituyendo un ejemplo que otras poblaciones costeras del Mediterráneo tratan de imitar... sin conseguirlo.

Pese a la imagen de concentración urbana muy densa que Benidorm evoca, todavía podemos encontrar paraísos terrestres y propiamente marinos muy valiosos y singulares, excepcionalmente conservados, a escasa distancia del núcleo urbano. Nos referimos a la Serra Gelada al norte y al islote de Benidorm y sus fondos marinos asociados que atraen a buceadores de toda Europa.

Sus playas, de insuperable calidad, la limpieza de sus finas arenas y el esmerado cuidado en cualquier época del año constituyen su principal activo y atractivo para el turista que, por miles, visita la población, recorre sus bulliciosos paseos, se adentra en la gastronomía local o internacional o se deja llevar por la variada oferta de espectáculos, golf, parques acuáticos y un largo etcétera. Un pequeño Manhattan al borde del cálido y sugerente Mediterráneo: ¿alguien da más?




## Playa Poniente



38° 31' 59.6" N 0° 9' 16.6" W



Pese a que la playa de Poniente no mira al oeste como sería de esperar, sino más bien al sur como la cercana y hermana playa de Levante, la larga playa nos reserva un ambiente igualmente animado y espléndidas arenas y servicios a lo largo de sus más de tres kilómetros de longitud. Su límite hacia el sur lo pone el resalte calizo conocido como Cabezo del Tossal. En su parte final, desafiando al cielo, se ubica un afamado hotel de gran altura desde el que se tienen excepcionales vistas de la bahía y se vislumbra el siempre enigmático islote que, según cuenta la leyenda, parece corresponderse en forma y dimensiones con el fragmento que le falta al cercano Puig Campana, como fruto de una coza dada por el caballo de Santiago: una bella e hiperbólica historia para un pequeño islote del Mediterráneo.



**Longitud:** 3.100 metros  
**Anchura media:** 105 metros  
**Ocupación:** Media

## Cala Mal Pas



38° 32' 8.84" N 0° 7' 50.02" W



Desde la, más de un millón de veces, fotografiada Punta Canfali hasta el puerto deportivo de Benidorm, se extiende esta diminuta pero encantadora playa, con menos aglomeraciones que las cercanas y más afamadas playas de Poniente y Levante. Pese a su reducido tamaño, dispone de idénticos servicios y está muy próxima al centro neurálgico de la población. Las vistas hacia el islote y la iglesia de San Jaime, icono fotográfico de Benidorm, son algunos de sus principales alicientes.

[Distintivo de calidad](#)



**Longitud:** 120 metros  
**Anchura media:** 30 metros  
**Ocupación:** Media

[Distintivo de calidad](#)





## Playa Levante




38° 32' 11.51" N 0° 7' 13.58" E



La playa de Levante es la quintaesencia de las playas para todo aquel que guste del carácter cosmopolita, su animación continuada y, eso sí, calidad y servicios al más alto nivel.

Un largo paseo bien diseñado en el que abundan las omnipresentes palmeras junto con toda suerte de restaurantes, bares, cafeterías, heladerías y áreas comerciales son su distintivo, todo ello aderezado con lo que, a juicio de muchos, es uno de los mejores microclimas del Mediterráneo, debido a la especial orientación y configuración geográfica de la población.

Frente a la playa se encuentra la Isla de Benidorm que cobija una plataforma sumergida conocida como La Llosa, una importante reserva marina con excelentes fondos que son todo un regalo para los amantes del submarinismo.



**Longitud:** 2.084 metros  
**Anchura media:** 75 metros  
**Ocupación:** Alta

### Distintivo de calidad



## Cala Tio Ximo

38° 31' 45.62" N 0° 6' 10.2" W

Ubicadas ya en el Parque Natural de la Serra Gelada, de reciente creación, las calas marcan la diferencia y se alejan en el fondo y en la forma de las más afamadas y concurridas playas de Benidorm. Su carácter natural se acrecienta por la dificultad de acceso pero bien son merecedoras de una visita y baño en sus excepcionales aguas, sin olvidarse de la normativa del parque natural en el que están enclavadas.

### Distintivo de calidad



**Longitud:** 60  
**Anchura media:** 6 metros  
**Ocupación:** Media

## Playa La Almadrava

38° 21' 42,53" N 0° 26' 3.18" E

La playa conserva el topónimo por la existencia pasada de una pesquería tradicional de atún. Al parecer aquellos pescadores artesanos alcanzaron la excelencia en la noble población de Benidorm, siendo conocidos y buscados en otros puertos por su pericia en dicho arte.

La Almadrava es una cala natural, de arena fina y bolos, ubicada en un entorno rústico a los pies de Serra Gelada.

### Distintivo de calidad



**Longitud:** 100 metros  
**Anchura media:** 30 metros  
**Ocupación:** Media

86 - 87





## València Terra i Mar: urbanas, multitudinarias y efervescentes

A vista de pájaro y de norte a sur, como las aves en su travesía otoñal, un observador se vería inexorablemente sorprendido por Sagunto, ciudad vinculada al mar con su prominente castillo y un teatro romano que sigue siendo escenario de una intensa actividad cultural.

Su vigorosa actividad portuaria se ve sabiamente combinada con notables playas en el afamado Puerto de Sagunto. En sus aguas, y en las cercanías del poblado de origen romano y antiguo puerto conocido como Grau Vell, el comercio con recónditos lugares del Mediterráneo ha dejado

innumerables vestigios en forma de ánforas que hoy enriquecen los museos o sucumben a la corrosión implacable de las olas bajo las verde-azuladas aguas. Más hacia el sur, en las cercanías de la ciudad de Valencia, destaca el paisaje de la Huerta, un patrimonio cultural que va más allá de la simétrica



Ubicada en las orillas del río, la ciudad de Valencia ya no necesita presentación. La Ciudad de las Artes y las Ciencias -un conjunto arquitectónico de poderoso atractivo-, l'Oceanogràfic, los más recientes eventos como la America's Cup de Vela o su circuito urbano de Fórmula-1, hacen de la ciudad del Turia una joya que hoy brilla más que nunca haciendo gala de un dinamismo inusitado y mostrando una cara amable y cercana a sus innumerables visitantes. Pero si de playas se trata, la propia ciudad las tiene de todos los tipos: urbanas, multitudinarias y efervescentes como la Patacona o la Malvarrosa, o más apropiadas para el

relax y el disfrute de los sentidos, como las existentes en el cercano Parque Natural de l'Albufera: un humedal de importancia internacional, paraíso de los amantes de la naturaleza. Como un aviso de los más fragorosos acantilados existentes más al sur, en la hermana provincia de Alicante, en Cullera encontraremos los relieves montañosos que nos permitirán otear el meridión y divisar las extensas playas de la comarca de La Safor, en particular las interminables playas de Gandia y Oliva, que dan el relevo a tierras alicantinas.



belleza de sus cultivos, un legado de la época andalusí en el que el sabio manejo de las inundaciones, las aguas del antaño poderoso Turia y las fértiles vegas, fruto de milenarias inundaciones, confluyen en un espacio tan productivo y bello como frágil y amenazado.



**Canet d'En Berenguer**



Este pequeño municipio, abrazado y arropado en sentido geográfico por el de Sagunto, surgió como una pequeña alquería y, en su fachada marítima, aloja una playa de aguas tranquilas y carácter seminatural, de más de un kilómetro, que conserva intacta una extensa zona de dunas de alto valor ecológico. La playa da cabida a la población local aficionada a la tranquilidad, la vela, la bondad del clima y la familiaridad de sus habitantes, asiduos año tras año de estas playas.

## Playa Racó de Mar




39° 40' 39.35" N 0° 12' 6.75" W

90 - 91



La playa de Canet d'En Berenguer constituye un reducto natural que, como casi todo lo hermoso, puede ser pequeño. Abrazada por el más extenso y conocido término municipal de Sagunto, la playa presenta pequeños grupos de dunas con interesante flora y fauna, límpidas y finas arenas y un conjunto residencial de antigua factura que determina su ambiente familiar, sencillo y relajado. Las playas han obtenido año tras año certificaciones de su calidad y son una buena alternativa para aquellos que busquen la tranquilidad y el relax. Dispone de puerto deportivo que ofrece cursos de vela ligera y windsurf durante el verano. Su arena dorada y la poca profundidad y transparencia de sus aguas la han convertido en una de las más valoradas de la Comunitat Valenciana.



**Longitud:** 1.400 metros  
**Anchura media:** 80 metros  
**Ocupación:** Alta

### Distintivo de calidad





**La ciudad de Sagunto constituye el ejemplo más claro de apertura al Mediterráneo en todos los sentidos.** Su castillo, en un cerro amurallado que se alza a unos 172 metros de altura, domina lo que fue un núcleo portuario denominado Grau Vell que ha rendido importantes descubrimientos al patrimonio cultural de Saguntum: una torre de vigilancia que dominaba el castillo y todo el golfo de Valencia, hasta Dénia, y cómo no, ánforas, monedas, una escultura de Mercurio de bronce, inscripciones sobre caliza... y tantos y tantos tesoros culturales. Su teatro romano, construido en el siglo I, fue declarado Monumento Nacional y, alberga un festival de verano de renombre. El teatro conserva una contundente sonoridad que lo hace único. La plaza Mayor está porticada y da paso al barrio de la judería y al castillo. Y el Alto Horno Nº 2, hoy Patrimonio Histórico-Industrial, reconvertido en Museo Industrial de Puerto de Sagunto tras un proceso de recuperación. Los restos del muro del templo de Diana y la puerta del circo romano completan el rico patrimonio de una ciudad abierta al mar y cuya posición privilegiada, junto a una vía terrestre que ya en tiempos de Roma recorría la fachada mediterránea peninsular, le abrieron un puesto en la historia y la hacen merecedora de una visita cultural, además de recorrer sus largas y bien conservadas playas.

# Sagunto



## Playa Almardà




39° 41' 53.07" N 0° 11' 54.39" W



La playa es contigua a la existente en la población de Canet d'En Berenguer; si bien mucho más tranquila. En sus dos kilómetros se mezclan gravas con arenas gruesas junto a un cordón dunar relativamente bien conservado y de gran valor ecológico. Sus aguas claras, que invitan al baño, y sus servicios lúdicos, sanitarios y de seguridad la hacen, junto con la playa de Puerto de Sagunto, de las mejor consideradas de la Comunitat Valenciana.

### Distintivo de calidad



**Longitud: 2.000 metros**  
**Anchura media: 100 metros**  
**Ocupación: Media**

## Playa Corinto-Malvarrosa

39° 42' 42.3" N 0° 11' 34.9" W

La más septentrional de sus playas, y la de carácter más natural, mezcla arena fina y gruesa. Es una playa tranquila, cerrada con un cordón dunar donde quedan retazos de vegetación natural que se conservan junto a la playa en un entorno tranquilo y escasamente urbanizado. En la zona se ubica un camping desde el que se tiene un fácil y directo acceso a la playa: un lugar perfecto y poco concurrido para disfrutar de una día de sol y baño.

### Distintivo de calidad



**Longitud: 2.200 metros**  
**Anchura media: 75 metros**  
**Ocupación: Media**

## Playa Puerto de Sagunto



39° 39' 34.36" N 0° 12' 33.01" W



92 - 93

La playa más apreciada por los turistas y locales es la playa del Puerto de Sagunto, que se extiende a lo largo de unos 1.200 metros con sus bien cuidadas arenas. La playa dispone de un paseo perimetral a la misma con todos los alicientes posibles y en ella existen juegos infantiles y alquiler de tablas de windsurf durante la temporada alta. El Puerto de Sagunto tiene un elevado dinamismo, derivado de la actividad portuaria, complementaria a la que se efectúa en el puerto de Valencia. El puerto es el heredero de aquel modesto Grau Vell de origen romano donde el trasiego de mercancías se hace patente con el tráfico de grandes barcos mercantes tan distantes de los Hippegos (barcos que transportaban caballos), Tassararius (barcos correo) o Phaselus (galeras mercantes) que en época romana surcaron sus aguas.



### Distintivo de calidad



**Longitud: 1.200 metros**  
**Anchura media: 150 metros**  
**Ocupación: Alta**



Puçol





El término municipal de Puçol se ubica, casi como ningún otro, a caballo entre dos zonas antagonistas que aquí se compenetran a la perfección. La montaña, al oeste, acariciando las más bellas estribaciones de la Serra Calderona; y la playa al este, configurada como numerosas y pequeñas calas que permiten retener la fina arena que se escapa durante los fuertes temporales invernales, imposibles de imaginar durante el plácido, largo y cálido verano. El núcleo costero de Puçol, siempre pujante, conserva retazos naturales como el Estany, aledaño a la más conocida Marjal dels Moros. Su largo paseo marítimo se salpimenta con interesantes ofertas gastronómicas.



## Playa de Puçol



39° 36' 4.07" N 0° 16' 1.6" W

94 - 95



Extensa playa de carácter familiar que dispone de un largo paseo bien cuidado.

En la playa diversos juegos infantiles y vóley-playa para los adultos harán las delicias de todos. La presencia de numerosas escolleras facilita que la pesca deportiva sea una excelente opción.

En su límite norte se ubica la Marjal dels Moros, una zona húmeda catalogada con interesante fauna acuática: un reducto de lo que fueron las zonas costeras de la Comunitat Valenciana en el pasado. El área es también zona de especial protección para las aves (ZEPA) atendiendo a las directivas europeas de conservación de fauna.



**Longitud:** 2.050 metros  
**Anchura media:** 40 metros  
**Ocupación:** Baja

Distintivo de calidad





## El Puig


El casco urbano de El Puig está próximo a la ciudad de Valencia y algo alejado de la playa (unos cuatro kilómetros en línea recta), pero como en otros sectores costeros valencianos, la querencia de sus gentes llevó al desarrollo de núcleos de veraneo, convertidos ya en primera residencia para muchos que no quieren perder de lejos el inmenso azul en ninguna época del año. En el casco urbano de El Puig destaca el Monasterio de Santa María de El Puig (construido en 1237) que fue declarado Monumento Histórico-Artístico Nacional en 1969. En la población destaca la pequeña colina que le da nombre a esta población, fijada en la historia de la Comunitat Valenciana, donde se libraron batallas que abrieron el paso a Jaime I y a la reconquista de la ciudad de Valencia.

### Playa Barri de Peixcadors 39° 34' 35.40" N 0° 16' 30.88" W



Tranquila playa donde dominan los guijarros. Recibe el nombre por las numerosas casitas de pescadores, algunas en fase de abandono, existentes en la zona.

La torre vigía de El Puig es digna de una atenta mirada y fue construida en la segunda mitad del siglo XVI, al ser una de las escasas torres levantadas con piedra de rodeno, tan abundante en la cercana sierra Calderona. Toda la zona dispone de tranquilas playas de carácter familiar.



**Longitud:** 530 metros  
**Anchura media:** 40 metros  
**Ocupación:** Baja

## Playa Santa Elvira - Torreta

39° 34' 54.94" N 0° 16' 24.37" W

Se trata de un sector donde predominan las huertas; ubicado en la región más septentrional del tramo costero de El Puig. La zona es apta para la pesca deportiva por la abundancia de pequeños espigones perpendiculares a la costa.



Longitud: 760 metros

Anchura media: 22 metros

Ocupación: Alta

## Playa Puig Val-Play Puig

39° 34' 11.89" N 0° 16' 38.66" W



Playa abierta, de arena y guijarros, ubicada frente a la urbanización denominada Play Puig, una de las primeras en este sector costero surgidas al amparo de la incipiente demanda de viviendas al borde del mar de décadas pasadas. La playa dispone de juegos infantiles y un cuidado paseo.



Longitud: 869 metros

Anchura media: 40 metros

Ocupación: Media/Alta

## Playa Medicalia



39° 33' 57.00" N 0° 16' 48.60" W



96 - 97



Playa pequeña frecuentada por la población local ubicada en el frontis de la urbanización del mismo nombre, caracterizada por un ambiente familiar y tranquilo. En la playa se combinan los guijarros y la arena, al igual que en buena parte de este sector costero de la provincia de Valencia.



Longitud: 343 metros

Anchura media: 40 metros

Ocupación: Alta

## Playa Plans

39° 35' 39.05" N 0° 16' 9.30" W

Pequeña playa situada en el entorno del camino del mismo nombre, lindando ya con el término municipal de Puçol. En la misma se encuentran dos pequeños espigones que permiten la práctica de la pesca con lanzadera. Su entorno está dominado por campos de cultivo todavía productivos, por lo que tiene un carácter marcadamente seminatural.



Longitud: 1.272 metros

Anchura media: 40 metros

Ocupación: Media



**La Pobla de Farnals**



La playa de la Poble de Farnals ha sido, desde hace décadas, el lugar elegido por multitud de urbanitas de la ciudad de Valencia para el disfrute del sol y del mar durante el verano.

La Poble de Farnals se dibuja por su núcleo costero identificable por los numerosos apartamentos y la edificación en altura, pero también, chalets y bungalows que han acabado por fijar la población residente, incluso durante el invierno.

La presencia de su puerto deportivo determina que sea una buena opción para iniciarse en la vela ligera, o alquilar embarcaciones más apropiadas para travesías de más largo alcance.



## Playa Sur




39° 33' 35.09" N 0° 17' 9.54" W

98 - 99



Al sur del puerto deportivo de la Poble, este pequeño pero bien cuidado sector de playas da paso hacia el sur a grandes escolleras de piedra muy apropiadas para la pesca deportiva con caña. Adosada a la playa se encuentra una pequeña zona húmeda catalogada, denominada Rafalell y Vistabella, perteneciente al término municipal de Valencia y compartido con Massamagrell.



### Distintivo de calidad



Longitud: 150 metros

Anchura media: 80 metros

Ocupación: Alta


## Playa Norte



39° 33' 53.03" N 0° 16' 53.84" W

La playa se sitúa la norte del puerto deportivo de la Poble de Farnals, un pequeño pero bien equipado puerto que dispone de escuela de vela ligera y empresas dedicadas al alquiler de embarcaciones de crucero.

La proximidad al núcleo de la Poble ofrece una amplia variedad de servicios de restauración, cafeterías y heladerías en un bullicioso lugar de veraneo, muy próximo a la ciudad de Valencia.



### Distintivo de calidad



Longitud: 300 metros

Anchura media: 100 metros

Ocupación: Alta



**Massamagrell**



**Su pequeño frente litoral se ubica en las proximidades de áreas en proceso de restauración, así como la propia playa.**

Su sector costero dispone de un playa tranquila de uso preferentemente local. El núcleo urbano está próximo, bien comunicado con la costa, y su principal actividad es la agrícola, enclavada en la huerta de Valencia: un extenso espacio agrícola en proceso de protección por su valor patrimonial, etnológico, agrológico y humano.

## Playa Massamagrell

39° 33' 30.92" N 0° 17' 12.65" W

100 - 101



Pequeña playa de arenas gruesas y guijarros, enclavada entre los humedales de Rafalell y Vistabella, próximos a la ciudad de Valencia y rodeados de productivas y milenarias huertas, como corresponde a un municipio tradicional agrícola. Un playa tranquila en la que se conserva una importante zona de marjal litoral. La autopista AP-7 constituye el eje vertebrador de este sector costero.



**Longitud:** 1.420 metros  
**Anchura media:** 60 metros  
**Ocupación:** Media



**Meliana**





Su fachada marítima está compuesta por una playa de arena y grava, de más de un kilómetro de longitud. Está abierta, protegida por una zona de dunas y conserva retazos de vegetación que le dan una ambiente natural.

Dispone de zonas deportiva y de juegos para niños, y en sus proximidades se ubica la marina y una curiosa zona urbana conocida como Port-Saplaya, si bien este sector de Meliana es más tranquilo y menos concurrido.

## Playa Meliana

39° 31' 19.39" N 0° 18' 58.32" W

102 - 103



Pequeña playa definida entre las escolleras y la autopista. Pese a ello, llama la atención la existencia de pequeños retazos dunares que la protegen, con abundante vegetación mediterránea. Es una playa concurrida por la cercanía de una larga escollera muy utilizada para la pesca con lanzadera. En la playa abundan los guijarros y los bolos, al tratarse de un sector donde la erosión es acusada.



**Longitud:** 1.250 metros

**Anchura media:** 30 metros

**Ocupación:** Media



Alboraya es sinónimo de huerta milenaria, de dominio de los cultivos, pero también, mimo y cariño puestos al servicio de las cosechas: hasta cuatro al año, fruto del benigno clima, la fertilidad de sus tierras y el respeto milenario a los ciclos naturales. La población es el baluarte del cultivo de la chufa, pequeño tubérculo traído por los árabes con el que se elabora la horchata: oro blanco de las huertas que fascina a algunos y siempre sorprende por su peculiar sabor distinto a todo y, además, muy saludable. Su paisaje singular, fruto de siglos de convivencia armónica y sabia transformación, se ha visto en tiempos recientes amenazado y es un recurso natural fundamental y extremadamente productivo, en la periferia de una gran ciudad como Valencia. La ciudad mira de reojo la hermosa huerta, pues sabe que, como en las canciones de amor, no puede vivir sin ella... En su tramo costero encontramos lo que parece una población pesquera: Port-Saplaya, un conjunto residencial de apartamentos que rodean una intrincada marina donde descansan centenares de embarcaciones. Un sitio ideal para los amantes de la vela y deportes náuticos donde el sueño de muchos se ha hecho realidad: salir de una casa al borde del pantalán y subirse a bordo de una embarcación para surcar el Mediterráneo.

# Alboraya



## Playa Port-Saplaya



39° 30' 37.04" N 0° 19' 7.32" W

La salida de la singular marina que constituye el alma de esta urbanización establece su límite norte. La calidad de la arena es buena y existen multitud de restaurantes y cafeterías en el animado paseo que lo bordea. En sus cercanías, grandes hipermercados permiten aprovisionarse a los miles de familias que llenan las calles de este pequeño "pueblo" surgido en la costa de Alboraya en los años setenta.

Distintivo de calidad



Longitud: 600 metros  
Anchura media: 90 metros  
Ocupación: Alta

## Playa Peixets

39° 30' 5.97" N 0° 19' 24.28" W

La playa se ubica junto a la ermita homónima, en la desembocadura del barranco de Carraixet, construida para conmemorar el milagro que, según la tradición, ocurrió en las inmediaciones. La desembocadura es un excelente sitio para la pesca con caña y en ella se ubican antiguas cabañas de pescadores que le confieren una singular estampa.

Longitud: 700 metros  
Anchura media: 40 metros  
Ocupación: Media




## Playa Port-Saplaya Norte



39° 30' 25.80" N 0° 19' 15.00" W



Una playa tranquila y familiar junto a los apartamentos existentes en primera línea. La marina, con su ir y venir de pequeñas embarcaciones motoras y veleros, la pesca deportiva con caña, así como el aprendizaje de la navegación a vela con la existencia de escuelas locales, son las actividades más propias en esta zona.




Longitud: 400 metros  
Anchura media: 100 metros  
Ocupación: Alta

## Playa de Patacona



39° 29' 58.33" N 0° 19' 23.04" W



Siguiendo el itinerario hacia el sur nos encontramos con la conocida Patacona. La zona ha experimentado un fuerte crecimiento urbano y las playas, tras años de degradación, han mejorado sustancialmente su calidad. Dispone de todos los servicios, y es usada por la población local que huye de las cercanas playas de Valencia, muy concurridas en verano.

Distintivo de calidad



Longitud: 1.000 metros  
Anchura media: 110 metros  
Ocupación: Alta

104 - 105





Valencia



**Apoyada en una rica historia que le imprime su actual carácter, la ciudad de Valencia mira sin complejos al futuro, buscando y ganando a pulso un espacio merecido entre las principales ciudades, no sólo de España sino de Europa.**

La ciudad busca en esa ruta su salida natural hacia el mar, aproximando cada vez más física y emocionalmente a los valencianos hacia sus playas y su hermosa costa que bascula entre lo más urbano (la Malvarrosa, El Cabañal, las Arenas) y lo más natural y salvaje, representado por su emblemática Albufera y sus playas aledañas (Pinedo, El Saler, Recatí, l'Arbre Gros, la Devesa...). Su apertura al mar ha tenido su colofón en la America's Cup de vela, un evento deportivo que, junto a la Fórmula-1, ha transformado la ciudad haciéndola, si cabe, más dinámica y abierta al mundo. Junto a las modernas instalaciones surgidas al calor de la vela, un poderoso puerto ejerce de eje dinamizador económico de la ciudad y su entorno. Si a todo ello se añade la atrevida e innovadora estampa de su Ciudad de la Artes y las Ciencias, su atractivo patrimonio cultural y la calidez de sus gentes, el resultado es una ciudad abierta, que atrae cada vez con más fuerza a más visitantes, muchos de los cuales encuentran su puerto de destino aquí.



## Playa El Cabañal-Arenas




39° 28' 11.5" N 0° 19' 19.7" W



La playa ha cambiado sobremanera en los últimos años por los grandes eventos deportivos desarrollados en su entorno. Pero en su esencia perduran los numerosos restaurantes, el antiguo balneario de las Arenas, hoy restaurado y convertido en lujoso hotel, el largo paseo jalonado de palmeras, la gente con ganas de divertirse y vivir de cara al mar en los numerosos días soleados y cálidos que se disfrutaron casi en cualquier época del año. Es, además, uno de los lugares de ocio nocturno más frecuentado entre los meses de abril a octubre: una playa también para la juventud, venida de todas partes, dispuesta a perder su mirada en la lejanía, en el azul de sus aguas.

Distintivo de calidad



**Longitud:** 1.200 metros  
**Anchura media:** 60 metros  
**Ocupación:** Alta


## Playa de El Saler



39° 23' 14.89" N 0° 19' 35.71" W



Enclavada en pleno Parque Natural de l'Albufera de Valencia, la playa de El Saler es la preferida por aquellos que buscan un entorno natural, tranquilo y sin aglomeraciones. El cordón dunar, hoy muy cuidado, protege de los vientos a una bien conservada y a veces infranqueable pinada cuyos árboles se resienten de los, en ocasiones, agresivos vientos. La playa es muy larga y apta en algunos tramos para la práctica del nudismo. Tanto en la cercana población de El Saler como en la propia playa, el visitante encontrará restaurantes donde probar la rica, variada y, a veces, sorprendente gastronomía local. Si la cocina de la zona le interesa, atrevase con una visita a la cercana población de El Palmar, tras una tranquila jornada de playa.



**Longitud:** 4.900 metros  
**Anchura media:** 35 metros  
**Ocupación:** Media

## Playa de L'Arbre del Gos



39° 23' 52.80" N 0° 19' 42.00" W

Se sitúa entre la playa de Pinedo y la de El Saler. En su entorno destacan las abundantes y fértiles huertas intercaladas con equipamientos varios. Existe un carril bici para recorrer el entorno en condiciones de seguridad, muy frecuentado los fines de semana. La playa dispone de todos los servicios. En la misma, la antigua escuela de estibadores se ha transformado en un centro de interpretación del parque natural.



**Longitud:** 2.600 metros  
**Anchura media:** 40 metros  
**Ocupación:** Baja

## Playa La Devesa



39° 20' 33.58" N 0° 18' 30.20" W

El frente litoral de l'Albufera lo constituye la playa de la Devesa. Cuesta creer que este entorno natural se conserve a tan poca distancia de la ciudad. Naturaleza y aire puro, pinos y matorral con retazos florales que lo tiñen de amarillo, gaviotas, charranes y anátidas, hacen de la Devesa una obligada parada. En su entorno inmediato existe un centro de interpretación del parque natural con bonitos itinerarios y abundante información como observatorios para el conocimiento de la fauna local. Desde el embarcadero de la Gola de Pujol es posible efectuar un paseo por l'Albufera a bordo de las tradicionales embarcaciones o barquets.



**Longitud:** 4.940 metros  
**Anchura media:** 35 metros  
**Ocupación:** Baja


## Playa La Malvarrosa



39° 27' 57.7" N 0° 19' 19.3" W

La más conocida y emblemática de Valencia junto con las Arenas. En ella se dieron cita artistas como Sorolla o escritores como Blasco Ibáñez. Las escenas del pintor valenciano muestran tiempos no tan remotos en los que las barcas de pesca eran arrastradas hasta la playa tras la dura jornada de pesca y días festivos en los que los valencianos salían a respirar la brisa y mirar al horizonte, todo ello aderezado con pinceladas maestras que el entorno magnífico le inspiró. La Casa-Museo de Blasco Ibáñez se ubica en esta playa y alberga la esencia del escritor, autor de La Barraca. El edificio es una excelente muestra de arquitectura burguesa de principios de siglo en el que no faltan columnas de estilo jónico o cariátides de mármol. La zona es un hervidero de paseantes, actividad en la arena, deportes y diversión.

Distintivo de calidad



**Longitud:** 1.800 metros  
**Anchura media:** 60 metros  
**Ocupación:** Alta

## Playa Pinedo



39° 24' 58.68" N 0° 20' 2.53" W

El pujante puerto de Valencia ha empequeñecido la antaño concurrida playa, ya que ésta se sitúa en la pedanía valenciana del mismo nombre que, tras la construcción del nuevo cauce del Turia, quedó algo aislada, al sur de la nueva desembocadura del río Turia. Las sucesivas restauraciones han mejorado mucho esta playa en cuyo entorno, por la cercanía de la desembocadura del río Turia, puede practicarse de forma tranquila la pesca deportiva. Algunos restaurantes de nueva construcción a lo largo de su paseo marítimo completan la oferta turística de Pinedo. Los restos dunares existentes son objeto de conservación y necesarios para el equilibrio de la playa, que se sitúa junto a una extensa franja dedicada al cultivo hortícola.



**Longitud:** 2.700 metros  
**Anchura media:** 35 metros  
**Ocupación:** Media

## Playa de La Garrofera



39° 21' 32.99" N 0° 18' 57.00" W

## Playa Recatí

39° 18' 5.86" N 0° 17' 17.44" W

La playa se sitúa en un entorno urbanizado como es el Perellonet, en la desembocadura de la gola del mismo nombre: una salida de l'Albufera al mar, de origen natural. Los transportes públicos recorren este sector de la costa con cierta frecuencia durante el verano. Poco antes de la misma, el campo de golf y parador de turismo de El Saler son obligada parada para los aficionados a este deporte.



**Longitud:** 3.630 metros  
**Anchura media:** 45 metros  
**Ocupación:** Media

Playa de transición entre la del Saler y la Devesa con características muy similares a las anteriores. La playa se ve interrumpida en contadas ocasiones por edificaciones y las tareas de restauración han sido muy efectivas en todo el entorno, incluido en un espacio natural protegido, conocido mundialmente: el Parque Natural de l'Albufera: una playa idílica para relajarse y tomar el baño en sus cálidas aguas.



**Longitud:** 1.500 metros  
**Anchura media:** 37 metros  
**Ocupación:** Media



Sueca





**Sueca emerge entre las llanuras inundables donde se siembra el tan preciado arroz: un cultivo tradicional de la zona que es la base de la gastronomía local y casi el emblema de la comida mediterránea.**

La población presenta una interesante arquitectura industrial asociada al cultivo del arroz. Los numerosos núcleos de población (Bega de Mar, El Perelló, Les Palmeres, Mareny de Barraquetes, Mareny Blau, Mareny de Vilches, Pouet) que componen su área costera se desarrollaron a buen ritmo al abrigo de un temprano desarrollo urbanístico. La zona se encuentra plenamente inmersa en el Parque Natural de la Albufera, un bastión de la ecología en el litoral valenciano arraigado a fuego en el sentir de los valencianos. En el relieve, predominantemente llano, se eleva la Muntanyeta dels Sants, desde la que se tienen impresionantes vistas del inmenso mar de arrozales.



## Playa El Perelló



39° 16' 33.31" N 0° 16' 23.83" W



El Perelló es la más poblada de las pedanías de Sueca; dispone de puerto deportivo, que aprovecha una salida natural al mar de l'Albufera, que se conoce como Gola del Perelló. En el puerto subsisten algunas embarcaciones de pesca profesional, combinadas con las más abundantes de tipo deportivo. La playa es muy apropiada para la práctica del *windsurf* y *flysurf*, debido al régimen de vientos dominantes durante el verano. Como antiguo poblado de pescadores que un día fue, aún es posible disfrutar de buenas comidas dominadas por los productos del mar. Dispone de una zona adaptada para facilitar el acceso a las personas con movilidad reducida.

Distintivo de calidad



**Longitud: 2.050 metros**  
**Anchura media: 40 metros**  
**Ocupación: Alta**


## Playa Les Palmeretes



39° 15' 32.43" N 0° 15' 49.41" W



Es uno de los núcleos urbanos costeros (pedanías) de la población de Sueca. Situada en el sector litoral del Parque Natural de l'Albufera, la playa está ubicada entre el mar y los extensos arrozales, que son la seña de identidad del parque, y aloja numerosa población local en la época de verano. Las playas son largas y de arena en su totalidad.



**Longitud: 900 metros**  
**Anchura media: 28 metros**  
**Ocupación: Alta**

## Playa La Llastra



39° 16' 4.13" N 0° 16' 9.38" W

La playa de la Llastra, totalmente adaptada para personas con movilidad reducida, se ubica en las cercanías de la población de El Perelló, una pedanía densamente poblada durante el verano donde existe todo tipo de servicios para residentes y visitantes. En El Perelló se ubica asimismo un excelente puerto deportivo que aprovecha la salida natural de l'Albufera o Gola al mar.



**Longitud: 1.020 metros**  
**Anchura media: 45 metros**  
**Ocupación: Media**

## Playa Bega de Mar

39° 14' 10.07" N 0° 15' 7.37" W

Es la playa del sector residencial del mismo nombre, muy poco concurrida, que progresivamente va dando paso a playas más tranquilas y de carácter natural, del término municipal de Cullera. Pese a la regresión costera del sector, la playa dispone de abundantes arenas y perfiles suaves que facilitan la experiencia del baño.



**Longitud: 1.000 metros**  
**Anchura media: 30 metros**  
**Ocupación: Baja**

## Playa Mareny de Barraquetes

39° 14' 40.08" N 0° 15' 20.56" W



La tranquila pedanía costera de Sueca conocida como Mareny, antiguo poblado de pescadores, dispone de un sector de playa de carácter familiar y tranquilo que acoge veraneantes locales en su práctica totalidad. Las playas son de arena y disponen de los equipamientos clásicos, además de una amplia oferta gastronómica influenciada por la cercanía de l'Albufera.



**Longitud:** 1.960 metros  
**Anchura media:** 27 metros  
**Ocupación:** Media

## Playa Mareny de Vilxes



39° 13' 33.82" N 0° 14' 44.72" W



Entre los núcleos de ambas pedanías de la población de Sueca se encuentra esta extensa playa de arena, que pone fin por el sur a un variopinto y siempre sorprendente municipio, lleno de valores naturales. La playa es de ambiente familiar, dominada por el veraneo local y, por ello, ideal para el descanso y relax en familia. Los accesos se realizan desde Sueca o por la costa, vía la cercana población de El Saler.



**Longitud:** 670 metros  
**Anchura media:** 44 metros  
**Ocupación:** Media

112 - 113





Cullera



Cullera y sus playas han sido desde antaño la niña bonita para los habitantes de la cercana urbe de Valencia y poblaciones limítrofes. La existencia del río y su desembocadura, que favorece un pintoresco puerto deportivo, el curioso Estany, antiguo cauce que constituyó la desembocadura del Júcar en un pasado remoto, y su emblemática montaña, "tatuada" con el nombre de la ciudad, hacen de Cullera una excelente opción en la que sus playas, además, no sólo no decepcionan sino que te atraen con poderosa fuerza, desde la playa del Dossel, playa del Faro, playa de Los Olivos, playa del Cabo Blanco, playa del Racó, playa de San Antonio, playa de la Escollera, playa del Mareñet, hasta la playa de l'Estany o la playa del Brosquil. En su sector norte se acentúa su carácter natural con las dunas y playas del Dossel y la pequeña laguna o estany de Sant Llorenç, incluida en el Parque Natural de l'Albufera. Las mejores vistas posibles de la llanura, la ciudad y el horizonte azul se obtienen desde lo alto de la montaña de Cullera, donde se instalan infraestructuras diversas de telecomunicación.



## Playa El Faro



39° 10' 59.42" N 0° 13' 7.93" W

114 - 115



En el entorno del vetusto faro que guía las numerosas embarcaciones que discurren por el golfo de Valencia, y al que se accede por una sinuosa carretera siguiendo la costa, se encuentra esta pequeña cala de fina arena, aguas transparentes, muy segura para el baño y apta para iniciar una inmersión en el entorno del cabo de Cullera, en una de las zonas más ricas de la provincia para la práctica del buceo. La playa se abre al sureste y, por tanto, es muy recogida y muy tranquila durante los meses de verano; además, dispone de todo tipo de servicios.

### Distintivo de calidad



Longitud: 100 metros

Anchura media: 30 metros

Ocupación: Media

## Playa Cap Blanc



39° 10' 55.82" N 0° 13' 33.95" W

Accesible desde la carretera que se dirige al faro, es una playa de transición donde se dispone de infraestructura para el alquiler de tablas de windsurf. La calidad de las arenas es excelente por su confinamiento entre pequeñas escolleras donde, además, la pesca deportiva resulta muy agradable.

### Distintivo de calidad



Longitud: 400 metros

Anchura media: 100 metros

Ocupación: Alta

## Playa Los Olivos



39° 10' 53.88" N 0° 13' 20.01" W



Contigua a la playa de El Faro, en su entorno se ubican restaurantes con excelentes vistas y mejores arroces. La arena es fina y bien cuidada. Junto a la misma se encuentra la sugerente Isla de los Pensamientos: un resalte calizo sobre el que se ubican hoy diversos bloques de apartamentos. Su orientación y protección por ambos extremos la hacen muy cómoda para el baño de los más pequeños.

### Distintivo de calidad



**Longitud:** 300 metros  
**Anchura media:** 110 metros  
**Ocupación:** Alta

## Playa Dossel




39° 11' 21.21" N 0° 13' 21.83" W



Ubicada al norte del cabo de Cullera, esta playa comprende un valioso cordón dunar bien conservado incluido en el Parque Natural de l'Albufera. El Dossel es una zona tranquila y apta para la práctica del nudismo en su sector norte. La playa es muy larga y sus mejores accesos se encuentran por la cara norte del faro.

### Distintivo de calidad



**Longitud:** 650 metros  
**Anchura media:** 70 metros  
**Ocupación:** Media

## Playa de Marenyet

39° 8' 47.59" N 0° 14' 22.47" W

Pequeña, tranquila y familiar playa de fina y dorada arena ubicada al sur de la desembocadura del río Xúquer y al norte de la conocida como l'Illa, un pequeño arenal ganado al mar que amplía las posibilidades del contacto con el mar en esta zona de playas naturales.

### Distintivo de calidad



**Longitud:** 1.800 metros  
**Anchura media:** 18 metros  
**Ocupación:** Baja

## Playa Brosquil

39° 7' 1.11" N 0° 13' 39.91" W

La zona del Brosquil, conocida también como playa del Dorado, es una de las de mayor auge urbanístico de Cullera. Situada al sur de la desembocadura del curioso Estany de Cullera, un pintoresco lago de agua dulce, su principal aliciente, además de la claridad de sus aguas y tranquilidad de la playa, es la existencia de reputados restaurantes donde degustar, sin duda, buenos arroces y sabrosos pescados frescos.

### Distintivo de calidad



**Longitud:** 2.200 metros  
**Anchura media:** 30 metros  
**Ocupación:** Media

## Playa San Antonio




39° 9' 22.70" N 0° 14' 27.57" W



Cercana a la desembocadura del río Júcar se sitúa esta excelente y cosmopolita playa de fina arena, de cerca de 1,5 kilómetros y cerca de 70 metros de anchura, muy adecuada para el baño de los más pequeños dada su escasa profundidad.

Dispone de amplios servicios de lavapiés, juegos infantiles e instalaciones deportivas de diversa índole. Se ubica en las cercanías del puerto deportivo y pesquero que se instala en la desembocadura del río, lo que es un aliciente más para la práctica de deportes náuticos.

### Distintivo de calidad



**Longitud:** 1.500 metros  
**Anchura media:** 70 metros  
**Ocupación:** Alta

## Playa Dorado / Estany

39° 7' 38.15" N 0° 13' 53.50" W

La playa del Dorado-Estany de Cullera, una bonita zona húmeda surgida en lo que un día fue la desembocadura del río Júcar, es una playa tranquila de arena fina. En su entorno, algunos afamados restaurantes donde degustar excepcionales arroces.

En el propio Estany se puede navegar en los tradicionales barquets y practicar la pesca deportiva de especies como la poca apreciada pero exquisita llisa, la anguila o la lubina.

### Distintivo de calidad



**Longitud:** 800 metros  
**Anchura media:** 55 metros  
**Ocupación:** Media

## Playa Racó



39° 10' 48.64" N 0° 13' 53.97" W

Es una de las más animadas y concurridas playas de Cullera. Junto a esta extensa y ancha playa de finas arenas, un largo paseo en el que durante el verano se instalan animados mercadillos, así como amplia variedad de juegos infantiles y alquiler de tablas. En su entorno se encuentra una variada oferta de bares, restaurantes y cafeterías. Cullera y sus playas constituyen una zona excelente para el veraneo en familia. La protección que le brinda la sierra de Les Rabosses determina una abundancia de calmas así como unas aguas en general limpias y transparentes.

### Distintivo de calidad



**Longitud:** 1.350 metros  
**Anchura media:** 50 metros  
**Ocupación:** Alta

## Playa Mareny de San Llorenç

39° 13' 18.32" N 0° 14' 33.71" W

El límite sur con el término de Sueca da paso a un sector de playas muy tranquilas y con difícil acceso, donde persisten los cultivos hortícolas y citrícolas. Los restos dunares han sido aprovechados para crear paravientos naturales a base de adelfas características de esta zona costera (bardisses). La playa es de arena y, por lo antedicho, muy tranquila.

### Distintivo de calidad



**Longitud:** 900 metros  
**Anchura media:** 80 metros  
**Ocupación:** Media

116 - 117





**Tavernes de la Valldigna**





**Las estribaciones de la serra de la Murta, un pequeño oasis vegetal que se eleva sobre el llano donde dominan los arrozales, dejan un perfecto cobijo a esta población,** ubicada en la puerta de entrada del pintoresco valle que da acceso a las tierras del interior. Sus playas, entre las bulliciosas poblaciones de Cullera y Gandia, están dominadas por la existencia de cultivos que casi rozan el mar, y cercanas y antiguas marjalerías en las que hoy se cultiva el arroz. En su poblado marítimo y sus playas se respira ese ambiente familiar y tranquilo propio de la zona. Los vientos se prodigan con la necesaria frecuencia e intensidad, permitiendo la práctica del windsurf y la vela en sus diversas modalidades, y sus aguas tranquilas son muy adecuadas para iniciarse en otros deportes, como el esquí acuático.



## Playa La Goleta



39° 6' 7.11" N 0° 13' 15.69" W

Rodeada de cultivos de cítricos y con moderado desarrollo urbanístico, la playa de la Goleta, y en general todo el sector costero de Tavernes, constituye una perfecta combinación para el veraneo en familia.

La práctica de deportes náuticos, así como la calidad de sus finas y doradas arenas, con sectores todavía casi vírgenes provistos de dunas, la hacen muy agradable tanto para el baño y el descanso, como para el disfrute de diversas actividades náuticas: una playa accesible, con todos los servicios necesarios para facilitar el acceso al baño a las personas con movilidad reducida.

### Distintivo de calidad



**Longitud: 760 metros**  
**Anchura media: 20 metros**  
**Ocupación: Media**

## Playa Tavernes de la Valldigna



39° 5' 0.35" N 0° 12' 45.6" W

Surgida al abrigo de un pequeño poblado marítimo, la playa, de ambiente familiar, reúne excelentes cualidades para el baño y la práctica de deportes náuticos: una playa de arena fina y más de dos kilómetros de longitud, en un entorno dominado por naranjos. Su tranquilidad y el régimen de vientos veraniegos la hacen idónea para la práctica de kitesurf, al igual que alguna de las cercanas playas de Gandia, ubicadas al norte del término municipal. Alberga instalaciones temporales donde es posible alquilar material para la práctica de todas estas nuevas y populares actividades náuticas.

### Distintivo de calidad



**Longitud: 2.070 metros**  
**Anchura media: 50 metros**  
**Ocupación: Media**

118 - 119





Xeraco



El predominio agrícola de la población, con la naranja moviendo la economía local desde antaño, no debe hacer olvidar que Xeraco dispone de una atractiva playa para el disfrute de los locales y de todos aquellos que, atraídos por su tranquilidad y la amabilidad de sus gentes, se adentren en sus dunas cubiertas de vegetación, que le dan su característico aspecto natural. La práctica del surf en todas sus modalidades está muy extendida en este sector, dada la baja densidad de población, incluso durante el verano. Tres kilómetros de playa de arena fina y una baja densidad de población son una buena combinación que no se debe desaprovechar.



## Playa de Xeraco




39° 2' 37.91" N 0° 11' 23.99" W

120 - 121



Una larga playa abierta con espléndidas vistas hacia la montaña de Cullera, hacia el norte, y el más lejano e imponente Montgó, hacia el sur. En parte de la misma se han colocado unas pasarelas de madera paralelas a la línea de costa que evitan el pisoteo de las siempre frágiles dunas.

Al encontrarse en la fachada marítima de Xeraco la urbanización cuenta con todos los servicios, al igual que la propia playa. En cuanto comienza el buen tiempo el mar se llena de coloridas velas, ya que sus vientos y aguas limpias atraen a numerosos aficionados al windsurf que prefieren las playas tranquilas y poco concurridas.



### Distintivo de calidad



Longitud: 3000 metros  
Anchura media: 70 metros  
Ocupación: Alta



## Gandia

Playas largas y cuidadas, un río caprichoso -el Serpis y su desembocadura-, abruptas montañas muy próximas a la costa, como el Mondúver, con más de 840 metros, junto a todos los servicios imaginables en una ciudad moderna, hacen de Gandia una opción, no ya de veraneo, sino una forma de vivir para muchos, al borde del mar. Por no faltar, no falta ni su propia sede universitaria, que le confiere ese dinamismo y que impregna sus playas y calles del ajetreo que otros sueñan. La mejora continua de los paseos, mejoras ambientales y paisajísticas progresivas tendentes a la restauración de las amplias dunas y calidad de sus arenas, junto con su abundancia por las excepcionales condiciones geográficas, hacen de Gandia un núcleo de primer orden de la comarca. Su paseo marítimo es uno de los más codiciados en época veraniega y, en su activo puerto deportivo, se dispone de todo lo necesario para la práctica de la vela ligera o amarres para embarcaciones de mayor calado y pretensiones. Gracias a la apertura a la mar, facilitada por su activo puerto, la actividad económica principal hasta finales del siglo XIX fue intensa y basada en la producción y comercialización de la seda y las pasas, compartida esta última actividad con la cercana Dénia. Todos estos atractivos la convierten, si se nos permite apurar un poco el símil, en la playa de la capital de España, por sus buenas comunicaciones terrestres y ferroviarias, la excepcional oferta residencial y los numerosos atractivos antes descritos, a los que se añade una gastronomía poderosa, sugerente, presidida por la fideuà y otras delicias locales.







Daimús



Sin las alharacas de otras poblaciones costeras, pero con todo el carácter mediterráneo de sus gentes y la hospitalidad y carácter abierto de las mismas, esta pequeña población de la comarca de la Safor y sus playas esperan a todo aquel que prefiera conocer la tranquilidad y costumbres de las gentes que las habitan, respirar el aroma del azahar junto a la playa y, en algunos casos, bañarse en soledad o disfrutar de una sabia lectura al borde del mar. Daimús tiene todo lo necesario para ello.



## Playa de Daimús



38° 58' 27.34" N 0° 8' 23.09" W

124 - 125



Es la playa de la pequeña población agrícola de Daimús. Su configuración rodeada de campos de cultivos y la existencia de una pequeña localidad veraniega en el frente marino la hacen especialmente tranquila y de ambiente familiar. En su sector sur aún se conservan retazos dunares.

### Distintivo de calidad



Longitud: 1.020 metros

Anchura media: 35 metros

Ocupación: Media

## Playa Los Pedregales

38° 58' 43.72" N 0° 8' 34.00" W

Playa abierta de arena fina y dorada, de carácter rústico, tranquilo y familiar, abrazada por dunas y vegetación mediterránea y rodeada de interminables campos de cítricos. Ideal para los que prefieren disfrutar de un día de baño sin aglomeraciones.



Longitud: 650 metros

Anchura media: 25 metros

Ocupación: Baja



**Guardamar de la Safor**





Rodeada de otras pequeñas poblaciones de la Safor como Daimús, Piles o Bellreguard, la población de Guardamar de la Safor es, si cabe, más modesta en tamaño, pero de playas tranquilas y bien cuidadas donde el ambiente familiar y la cercanía de la huerta y los campos de naranjos son la tónica general.

Su inmediación a otros más poblados y bulliciosos municipios la hacen especialmente apta para el descanso al borde del mar y con la proximidad de numerosos servicios propios de las ciudades. La población se asienta en lo que fue una alquería musulmana, despoblada con la expulsión de los moriscos, que se produjo en 1609.

## Playa de Guardamar

38° 58' 5.40" N 0° 7' 59.40" W

126 - 127



Es una playa rústica y tranquila, al igual que la población a la que pertenece: Guardamar. En la playa abunda la población local en un entorno sereno donde la agricultura es la actividad predominante, con cuidados campos de naranjos que llegan casi hasta el mismo borde del mar. La playa presenta buena calidad de sus aguas y arenas, con el aliciente de la baja ocupación, si se la compara con sectores próximos.



Longitud: 1.020 metros

Anchura media: 35 metros

Ocupación: Media



**Bellreguard**



Lejos de aglomeraciones urbanas, esta población de la Safor se encuentra a caballo entre su playa y su núcleo urbano, con su arteria principal que lo nutre, la carretera N-332, desde la que se accede a ella partiendo de Valencia, a tan sólo 75 kilómetros. El municipio cuenta con un cuidado paseo y playas de arena que atraen a vecinos y visitantes durante el verano, llegando a duplicarse en esas fechas la población.



Playa de Bellreguard



38° 58' 0.43" N 0° 7' 55.19" W

128 - 129



Es la playa de la cercana población de Bellreguard, ubicada sobre la tan conocida como transitada carretera N-332. En su núcleo costero, más recoleto, la playa de algo más de un kilómetro de longitud y finas y abundantes arenas, está jalonada por un largo y cuidado paseo marítimo. Sobre la misma, abundantes servicios en un ambiente familiar, el preferido por la población local. Una playa abierta, de arena fina, muy adecuada para practicar windsurf y otros deportes náuticos.

Distintivo de calidad



Longitud: 738 metros

Anchura media: 43 metros

Ocupación: Media



**Miramar**



El encanto de estas poblaciones valencianas radica en su ambiente tranquilo y familiar, rodeado de cultivos que condicionan el día a día de sus gentes y les imprimen su carácter. Sus playas, escasamente urbanizadas y donde predomina la gente local, son ideales para la práctica de diversas modalidades del surf, tanto por la escasa afluencia de visitantes como por la abundancia de brisas ideales para dichas prácticas. Pese a su pequeño tamaño, sus playas disponen de excelentes servicios en un ambiente sin aglomeraciones.



## Playa de Miramar



38° 57' 33.99" N 0° 7' 29.19" W

130 - 131



### Distintivo de calidad



Al igual que en otras poblaciones costeras valencianas, al abrigo de las viviendas tradicionales han surgido otras nuevas para el disfrute veraniego de sus playas, huyendo de los rigores del verano de los cercanos núcleos urbanos, ubicados más al interior. La playa dispone de un paseo aledaño y, en esencia, es de carácter familiar, aunque por su tranquilidad y la existencia de vientos propicios, atrae a jóvenes de variadas procedencias para la práctica del surf.



Longitud: 1.600 metros

Anchura media: 52 metros

Ocupación: Media / Alta



Piles



Entre un mar de naranjos emerge esta pequeña población de la Safor dedicada a la agricultura que, en su franja costera, todavía presume de tranquilos veranos al borde del mar, en familia y con playas que nada tienen que envidiar a otras más conocidas de la comarca o de la provincia de Valencia a la que pertenecen. Con un animado paseo marítimo que separa la playa de la zona urbana, la gastronomía local constituye un aliciente más para el veraneo tranquilo que este sector propone a todos sus visitantes.




## Playa de Piles



38° 56' 57.98" N 0° 6' 51.34" W

132 - 133



### Distintivo de calidad



Tranquila playa de arena fina y aguas tranquilas que alberga, principalmente, veraneantes locales. El cuidado paseo y la baja densidad de las edificaciones la hacen especialmente placida, y sus arenas y aguas se sitúan al mismo nivel que la de otros cercanos municipios, más concurridos. Está equipada con todo tipo de servicios y cuenta con zonas deportivas y juegos para el disfrute de los más pequeños.



Longitud: 1.400 metros

Anchura media: 19 metros

Ocupación: Alta



Oliva





**La población de Oliva, su casco antiguo y su playa han atraído desde antiguo a visitantes de todos los rincones de dentro y fuera de España.**

La receta se compone de buenas playas, con un puerto deportivo moderno y capaz para iniciar travesías y practicar la pesca deportiva, amplias áreas naturales como la Marjal de Pego-Oliva, a caballo de ambos municipios, modernas instalaciones deportivas para la práctica del golf o para las concentraciones deportivas de clubes de todas las procedencias para la práctica del deporte rey, el fútbol. La oferta se adereza, finalmente, con retazos dunares y modernos campings, excelentemente situados, para los numerosos seguidores de esta práctica. Así se ha ganado Oliva un puesto en el pódium de las mejores en cuanto a oferta de sol y playa. La práctica de deportes náuticos está asegurada y facilitada por el dinamismo de las escuelas y empresas alojadas en su puerto deportivo, en el que no falta una buena restauración basada en los arroces y pescados frescos.




## Playa l'Aigua Morta

38° 53' 31.19" N 0° 2' 45.00" W



Desde la desembocadura del río Bullent, que drena el prodigioso marjal de Pegó-Oliva, hacia el sur, se encuentra esta larga playa de carácter urbano que, no obstante, conserva retazos de sus otrora extensas dunas. En su entorno se encuentra la urbanización Oliva-Nova y su campo de golf. Los equipamientos deportivos se extienden también a la práctica del fútbol, acogiendo equipos europeos en épocas invernales para su concentración y entrenamiento. El cercano marjal de Pegó-Oliva constituye un paraíso natural y paisajístico declarado parque natural y considerado asimismo LIC (Lugar de Interés Comunitario).

Distintivo de calidad



Longitud: 2.200 metros  
Anchura media: 120 metros  
Ocupación: Media

## Playa Terranova-Burguera



38° 56' 7.20" N 0° 5' 58.80" W



Situada al norte del tramo costero de Oliva, en un área moderadamente urbanizada, la playa de Terranova es la principal de la urbanización del mismo nombre, al norte del núcleo residencial conocido como playa de Oliva. Es un sector poco frecuentado, rodeado de cultivos de cítricos y con restos dunares de cierta importancia en desigual estado de conservación. En esta playa se puede encontrar un manantial de agua dulce, denominado El Tou o el Clotal. Por su baja densidad de visitantes es un sector propicio para la práctica del surf en todas sus modalidades.



Longitud: 1.750 metros  
Anchura media: 80 metros  
Ocupación: Media

Distintivo de calidad



## Playa Les Deveses

38° 54' 48.16" N 0° 4' 27.76" W

Es una playa con marcado carácter natural y un nivel moderado de ocupación, incluso en verano. La cercanía de un par de campings, con acceso directo al mar, la convierte, no obstante, en una playa animada, y en su entorno se ubican diversos chiringuitos apropiados para el relax y el disfrute al borde del mar. Las dunas existentes acrecientan el carácter natural y el interés de esta tranquila playa, ideal para disfrutar del sol y de un baño tranquilo. Sobre la duna natural, que separa la playa, existe un camino por el que es posible realizar un largo paseo y disfrutar de vistas extraordinarias.

Distintivo de calidad



Longitud: 1.000 metros  
Anchura media: 80 metros  
Ocupación: Media

En el confín de la provincia de Valencia, y como colofón meridional de tantas playas excepcionales, se ubica la playa de Les Deveses. Limita al sur con la desembocadura del Riu Racons-Molinell, un lugar donde aún se practica la pesca de la angula, manjar todavía degustado en la gastronomía local. La playa tiene un carácter seminatural, con importantes restos dunares en un entorno de urbanizaciones de baja densidad. La playa es, por la bondad de su régimen de vientos, ampliamente utilizada para el surf en todas sus modalidades.



Longitud: 700 metros  
Anchura media: 100 metros  
Ocupación: Media

Distintivo de calidad



## Playa Pau-Pi



38° 55' 43.19" N 0° 5' 29.40" W



Extensa playa de más de un kilómetro de longitud y finas y cuidadas arenas en un entorno plenamente urbano y elevado nivel de ocupación. Por ello no faltan los servicios habituales y una amplia oferta de restauración. La playa se ubica al sur del club náutico, que dispone de una completa oferta de actividades náuticas, así como la posibilidad de recibir cursos o alquilar tablas de windsurf, catamaranes y kayaks de mar.



### Distintivo de calidad



**Longitud:** 1.400 metros  
**Anchura media:** 70 metros  
**Ocupación:** Alta

## Playa de Agua Blanca



38° 55' 17.99" N 0° 5' 2.40" W




136 - 137



Junto a la desembocadura del río Bullent, que atraviesa el marjal de Pego-Oliva, se encuentra esta pequeña playa donde los retazos dunares subsisten en un entorno en progresivo proceso de urbanización. Tras el complejo dunar se construyó un pequeño paseo por el que es un verdadero placer caminar: un lugar idóneo para tomar un baño tranquilo o practicar todo tipo de deportes náuticos. Durante el verano se instalan pintorescos kioscos en los que disfrutar de un aperitivo frente al mar.

### Distintivo de calidad



**Longitud:** 1.750 metros  
**Anchura media:** 80 metros  
**Ocupación:** Media



## Castellón: la costa perfumada


La provincia de Castellón puede enorgullecerse de disponer de una excepcional muestra de costas casi vírgenes y playas prácticamente desiertas incluidas en alguno de los espacios naturales protegidos más pintorescos de la Comunitat Valenciana: la Sierra de

Irta, el Prat de Cabanes-Torreblanca y la Reserva Marina de las Islas Columbretes. Y, cómo no, bulliciosas ciudades por todos conocidas, como Peñíscola, bañadas por extensas playas de finas arenas con su Castillo Templario-Pontificio del Papa

Luna escudriñando el horizonte de azul interminable. O la más recatada Oropesa del Mar, que ha apostado por un modelo de turismo más innovador apoyado en la talasoterapia y una amplia capacidad de alojamiento turístico.



Pero también Castellón nos ofrece una rica gastronomía, puertos deportivos desde los que iniciar nuestras travesías, afamados campos de golf y playas pensadas, casi podría decirse diseñadas, por la naturaleza, para el disfrute y el descanso de todos.





Es el municipio más septentrional de la provincia de Castellón, con el río Sènia como perfecto marcador geográfico que da paso a innumerables playas y calas con amplios tramos libres de urbanización y zonas más densamente pobladas en las cercanías de la propia población.

Al norte del casco urbano de Vinaròs se encuentra la desembocadura del Cérvol, donde las aguas del río a duras penas llegan al mar durante el estío y, en otros periodos, rebosan de caudal y de vida. La población de Vinaròs es famosa por su gastronomía, en la que, además de sus conocidos arroces, destaca el langostino y otros productos que arriban a su importante puerto pesquero, donde todavía se conserva una numerosa flota de arrastre, palangre o la más conocida pesca de cerco, especializada en la captura del boquerón y la sardina: preciados y exquisitos tesoros del Mediterráneo.

En las proximidades de Vinaròs, más concretamente en la cercana población de Sant Jordi, la práctica del golf puede realizarse en un entorno natural de excepcional valor, entre olivos centenarios y un paisaje singular, único, como el que domina en el interior de toda la provincia.

# Vinaròs



## Playa Fora Forat



40° 28' 19.99" N 0° 28' 53.13" E



Al norte de la playa Fortí se ubica Fora Forat, más modesta pero de excepcionales arenas, ganadas al mar gracias a las escolleras de piedra y diques que la protegen de la erosión. La playa dispone de excelentes zonas de aparcamiento y todos los servicios para una jornada de baño y sol completa. Al norte de la misma desemboca el conocido río Cérvol.

Un paseo del mismo nombre da acceso desde el casco urbano a esta playa rodeada de palmeras.

### Distintivo de calidad



**Longitud:** 200 metros  
**Anchura media:** 40 metros  
**Ocupación:** Alta

## Cala Puntal

40° 26' 46.81" N 0° 27' 22.20" E



140 - 141



Cala de pequeñas dimensiones donde se mezclan la arena y la grava, situada al norte de la desembocadura del barranco de Aigua Oliva. Los acantilados son de media altura y de color rojizo por la presencia de rocas areniscas. La especial configuración de este sector costero es idónea para la pesca deportiva con caña. El ambiente es, en general, semiurbano, con numerosas edificaciones de baja altura en primera línea de playa.

### Distintivo de calidad



**Longitud:** 200 metros  
**Anchura media:** 50 metros  
**Ocupación:** Media

## Cala La Noria

40° 26' 46.7" N 0° 27' 22.5" E

Pequeña cala semiurbana de guijarros, rodeada de edificaciones residenciales aisladas que marcan su entorno. Las aguas, cristalinas y de un intenso azul, al igual que en todo el sector, son de excepcional calidad para el baño y, por lo recortado de la costa y su escaso oleaje, excelentes para la pesca deportiva. Un lugar idóneo para disfrutar de la tranquilidad, el sol y el baño junto al mar Mediterráneo.

### Distintivo de calidad



**Longitud:** 150 metros  
**Anchura media:** 25 metros  
**Ocupación:** Media

## Playa Barbiguera I y II

40° 29' 46.0" N 0° 29' 52.2" E

La pequeña urbanización, denominada Cala Montero, es el punto de acceso a esta pequeña cala de guijarros, aguas turquesas, y rodeada de vegetación. Ubicada en la desembocadura del barranco de Barbiguera, es un lugar idóneo para la pesca. Los accesos se realizan desde la carretera N-340. Por su parte, Barbiguera II, ubicada más al norte, se sitúa en una zona de acantilados medios y en ella dominan la roca y el guijarro.

### Distintivo de calidad



**Longitud:** 300 metros  
**Anchura media:** 70 metros  
**Ocupación:** Media

## Playa Fortí



40° 28' 17.08" N 0° 28' 45.46" E



Ubicada al norte del concurrido puerto pesquero y deportivo de Vinaròs, se localiza junto a un animado paseo marítimo donde se dispone de variados servicios de restauración en una playa de arenas blancas y, como es la tónica general en este sector, excelentes calidades para el baño. Dispone de amplias zonas de aparcamientos. La cercanía de la escollera del puerto la resguarda del, a pesar de todo, amable oleaje, preservando así sus abundantes arenas blanquecinas y haciéndola muy agradable y segura para los abundantes bañistas.

Distintivo de calidad



**Longitud:** 1.000 metros  
**Anchura media:** 40 metros  
**Ocupación:** Alta

## Playa Els Pinets

40° 30' 39.6" N 0° 30' 27.2" E

Situada en la zona sur de Vinaròs, es una pequeña cala de grava, rodeada de accidentes naturales que, pese a su carácter de semiurbana, le confieren un aspecto un tanto salvaje y natural. Una tranquila cala de aguas transparentes y fondos rocosos muy adecuada para la práctica del buceo con equipo ligero: simplemente aletas, gafas y un tubo respirador.

Distintivo de calidad



**Longitud:** 150 metros  
**Anchura media:** 25 metros  
**Ocupación:** Media

## Playa El Pinar

40° 29' 39.00" N 0° 29' 46.80" E



Retazos de un pinar dan nombre a esta pequeña cala de aguas transparentes y bastante tranquila. En la orilla dominan los guijarros combinados; en las zonas de pequeños cantiles, las rocas: una mezcla perfecta para el entretenimiento en familia. La limpieza de su agua permite disfrutar de los ricos fondos marinos que alberga bajo la superficie, siendo un lugar privilegiado para bucear.

Distintivo de calidad



**Longitud:** 200 metros  
**Anchura media:** 50 metros  
**Ocupación:** Media

## Playa El Pastor

40° 28' 47.3" N 0° 29' 6.6" E

Pequeña cala situada en las proximidades de la zona conocida como El Garrofer (nombre valenciano que alude al algarrobo). Se trata de la más pequeña de tres que se encuentran contiguas y conectadas entre sí. Una cala de guijarros y agua transparente que da servicio a las numerosas viviendas de la zona, ubicadas al norte del barranco de Triador. Al igual que el resto de calas contiguas, es muy atractiva para la práctica del buceo.



**Longitud:** 150 metros  
**Anchura media:** 50 metros  
**Ocupación:** Media

Distintivo de calidad





## Playa Els Cossis

40° 28' 45.60" N 0° 29' 6.00" E



Al norte de la Punta del Cossis se ubica esta pequeña playa de guijarros a la que se accede por el conocido como Camino de las Carretas. Un agua de azul turquesa permite ver un fondo marino plagado de rocas para disfrutar de excelentes inmersiones. Al norte se ubica la más concurrida playa Saldonar, donde se puede disfrutar de una variada oferta de restaurantes.



**Longitud: 300 metros**  
**Anchura media: 50 metros**  
**Ocupación: Media**

Distintivo de calidad



## Playa Les Canyes

40° 30' 33.3" N 0° 30' 22.72" E

La cala se ubica en una depresión, marcada por las escasas edificaciones de su entorno, debajo de los característicos cantiles de mediana altura que son la seña de identidad de Vinaròs. La cala está dominada por la roca y los guijarros y sus aguas son de excepcional calidad para el baño y el buceo deportivo. Se encuentra ubicada en una zona de aspecto rústico.



**Longitud: 200 metros**  
**Anchura media: 50 metros**  
**Ocupación: Media**

Distintivo de calidad



## Cala Salines

40° 27' 14.40" N 0° 27' 40.20" E



**Longitud: 300 metros**  
**Anchura media: 50 metros**  
**Ocupación: Media**

Pequeña cala de grava ubicada al sur del pequeño saliente rocoso conocido como Punta Salinas, cuya transparencia del agua la convierten en un marco ideal para todos los aficionados a la práctica del submarinismo. El acceso se realiza a través de la cercana carretera N-340 y posee una parada de autobús junto a ella que facilita el acceso desde el núcleo urbano. En su proximidad se ubica un camping.

Distintivo de calidad



## Playa La Foradada

40° 30' 15.0" N 0° 30' 14.52 E

Su nombre hace alusión a la existencia de una pequeña roca perforada por el persistente golpeo de las olas. A un centenar de kilómetros de ésta se ubica su homóloga la Isla Foradada, de grandes dimensiones, en el cercano archipiélago de las Columbretes, paraíso natural conectado con Vinaròs por una empresa de preciosas goletas de madera. Una aventura inolvidable al alcance de los más exigentes.



**Longitud: 250 metros**  
**Anchura media: 50 metros**  
**Ocupación: Media**

Distintivo de calidad



142 - 143



## Les Cales

40° 30' 12.61" N 0° 30' 13.80" E



Pequeña cala de aguas transparentes donde domina la roca, ubicada en un sector tranquilo y poco frecuentado de este tramo de la costa castellanense. El litoral en uno de sus estados más puros: un lugar idóneo para disfrutar con la familia o los amigos de un simple baño en aguas cristalinas o de una rica inmersión para observar, con detenimiento, todo lo que ofrecen sus fondos marinos.

Distintivo de calidad



**Longitud:** 150 metros  
**Anchura media:** 50 metros  
**Ocupación:** Media

## Playa Les Llanetes

40° 30' 39.00" N 0° 30' 27.00" E



Pequeñas calas de escasa entidad y, por ello, tranquilas y poco concurridas. Se sitúan al norte de la más amplia cala de Les Deveses. De grava y con una parte de arena gruesa, disponen de un aparcamiento que facilita su acceso. Además, su vegetación, con pequeñas palmeras y plantas aromáticas, aumenta su imagen natural.

Distintivo de calidad



**Longitud:** 200 metros  
**Anchura media:** 50 metros  
**Ocupación:** Media

## Playa Les Deveses

40° 30' 45.00" N 0° 30' 29.40" E



El conocido como Camí de la Sunyera da acceso a esta pequeña playa de guijarros, ubicada debajo de los pequeños cantiles que se encuentran en este sector residencial, bastante despoblado y tranquilo. Entre su vegetación se distingue el romero y las palmeras, dando encanto a su imagen. En sus cercanías, concretamente al norte de la misma, se ubica un concurrido camping.



**Longitud:** 150 metros  
**Anchura media:** 10 metros  
**Ocupación:** Media

Distintivo de calidad



## Playa Les Roques

40° 27' 41.62" N 0° 28' 7.8" E

Una costa de acantilados medios en la que se intercalan sectores de bolos y arena. En buena parte del sector se sitúa un pequeño paseo y aquí y allá, diseminadas, modestas estructuras de madera a modo de plataforma, formando pequeñas pirámides de madera que permiten la contemplación y el disfrute del mar de una forma original, única, en el litoral valenciano.

Distintivo de calidad



**Longitud:** 100 metros  
**Anchura media:** 15 metros  
**Ocupación:** Media

## Playa El Clot

40° 27' 40.15" N 0° 28' 41.46" E



En esta recogida playa al socaire de la escollera sur del agitado puerto de Vinaròs podría darse la curiosa circunstancia de sentir el fragor de la fiesta taurina al tiempo que la cadencia interminable de las olas pues, la plaza se ubica muy próxima al mar: un situación excepcional y pintoresca. Es una playa muy adecuada para el baño con niños, por lo cobijado de su ubicación.

Distintivo de calidad



**Longitud: 90 metros**  
**Anchura media: 20 metros**  
**Ocupación: Media**

## Les Timbes

40° 30' 25.2" N 0° 30' 18.4" E

Es una pequeña cala, muy recogida y casi oculta, debido al desnivel existente entre la misma y la zona urbanizada contigua, junto a la carretera que la recorre. Para acceder a esta tranquila cala de grava y agua absolutamente cristalina existe una pequeña escalera que facilita la bajada. Sin duda, una de las zonas más vírgenes del litoral valenciano.

Distintivo de calidad



**Longitud: 200 metros**  
**Anchura media: 50 metros**  
**Ocupación: Media**

## Playa Triador

40° 27' 48.5" N 0° 28' 12.5" E



Rodeada de pequeños acantilados, recoge las aguas del modesto barranco de Triador, en un sector donde los cultivos están siendo sustituidos por viviendas residenciales de baja densidad. La playa es, por ello, muy tranquila. La calidad del agua es una de sus principales cualidades, y mantiene cierta vegetación que realza su bello aspecto natural.

Distintivo de calidad



**Longitud: 225 metros**  
**Anchura media: 25 metros**  
**Ocupación: Media**

## Playa Saldonar

40° 29' 30.1" N 0° 29' 40.8" E

Es una de las playas más concurridas por su amplitud, por la cercanía de una carretera que posibilita su acceso y por la existencia de numerosos restaurantes y un parque acuático en sus proximidades. Rodeada de pequeñas casas con jardín y delimitada por la naturaleza con unos pequeños cortados, goza de una gran tranquilidad.

Distintivo de calidad



**Longitud: 500**  
**Anchura media: 50**  
**Ocupación: Media**

144 - 145





Pese a lo que pudiera parecer, la opinión de los expertos se inclina a menudo por un origen latino, que no árabe, para la denominación de esta población castellanense, cuyas ubérrimas tierras producen uno de los más peculiares frutos que en esta zona tiene su máxima expresión: el cultivo de la alcachofa. Las norias dispersas por su término y provincia nos recuerdan un aprovechamiento cuidadoso y respetuoso del agua para el cultivo de infinidad de huertas hoy ejemplo de modernidad y capacidad productiva. Pero Benicarló es una ciudad dinámica y dotada de excelentes playas así como una amplia y completa oferta turística para todos los gustos.

# Benicarló



## Playa Morrongo




40° 24' 43.70" N 0° 25' 51.75" E



Situada en la protección que le brinda la escollera sur del puerto deportivo de Benicarló, la playa de Morrongo tiene, además, el aliciente de encontrarse cercana a la lonja de pescado, donde puede presenciarse la arribada de las capturas que podrán degustarse más tarde en los numerosos restaurantes locales. La playa, dada su ubicación privilegiada, dispone de aguas de excelente calidad y, desde ella, se puede contemplar el ajeteo de las numerosas embarcaciones que acceden al puerto en busca de refugio.

### Distintivo de calidad



**Longitud:** 250 metros  
**Anchura media:** 15 metros  
**Ocupación:** Media

## Playa Caracola



40° 24' 39.7" N 0° 25' 47.3" E

Playa de cantos y fondo, predominantemente arenoso, de carácter periurbano y limítrofe con las cercanas playas de Peñíscola. Dispone de buenos accesos desde la cercana población de Benicarló, de la que dista un par de kilómetros escasos. La carretera CV-140, que discurre a poniente de la playa, constituye el eje perfecto para recorrer la zona. La principal singularidad de esta playa estriba en que, al contrario que otras muchas, la superficie es de grava, mientras que el fondo marino lo es de arena.

### Distintivo de calidad



**Longitud:** 800 metros  
**Anchura media:** 10 metros  
**Ocupación:** Media

## Mar Xica

40° 25' 3.7" N 0° 26' 11.8" E

Ubicada al norte del puerto deportivo, esta playa de más de mil metros, donde dominan los redondeados cantos, suele ser un lugar tranquilo si se la compara con las más conocidas playas del Morrongo y la Caracola. Dispone de una considerable extensión y aguas de excelente calidad en la desembocadura del río Benicarló; si bien el límite municipal entre éste y Vinaròs lo conforma el barranco de Aigua-Oliva. La falta de edificaciones cercanas le otorgan un aire muy tranquilo, casi rústico.

### Distintivo de calidad



**Longitud:** 1.000 metros  
**Anchura media:** 8 metros  
**Ocupación:** Baja

146 - 147





Peñíscola se sitúa en alza sobre un tómbolo rocoso que la hace inexpugnable, altiva, dominando el Mediterráneo desde su promontorio de olas y sal. En el mismo se encuentra su casco viejo, del que sobresale el castillo del Papa Luna. El castillo y fortaleza, construido entre los siglos XIII y XV, protege la ciudad antigua. La costa se encuentra, por la existencia de este resalte rocoso, dividida en dos regiones muy claras: las largas playas de arena que se prolongan hacia el norte; y las cada vez más agrestes y naturales playas y acantilados medios que encontramos hacia el sur, en la cercana sierra de Irta, un parque natural excepcional que constituye uno de los escasos reductos libres de la extendida urbanización en la costa. Sus fondos marinos, dominados por praderas de posidonia y el carácter natural del entorno bien merecen una excursión y baño en contacto con la naturaleza.

# Peñíscola



## Playa Norte




40° 21' 39.36" N 0° 24' 22.45" E



Sin duda, la playa norte de Peñíscola es un referente de las playas de la Costa del Azahar por el esmerado cuidado, la longitud de la misma y la cantidad y calidad de los servicios disponibles. Paralelamente a la misma, al menos en buena parte de ella, discurre un animado paseo apto para peatones e incluso bicicletas. Las vistas al tómbolo sobre el que se alza el castillo son merecedoras de una parada y, en ella, se pueden practicar infinidad de deportes náuticos (motos acuáticas, vela, windsurf). Las sucesivas regeneraciones han mejorado cada vez más la playa; jalonando la misma se ubican algunos de los mejores hoteles de Peñíscola.

### Distintivo de calidad



**Longitud:** 4.500 metros  
**Anchura media:** 45 metros  
**Ocupación:** Media

## Playa Sur

39° 33' 51.4" N 0° 16' 54.5" O

Al abrigo de las corrientes marinas y los vientos dominantes, esta pequeña, pero encantadora playa es la playa urbana por excelencia de Peñíscola: aparcamiento, restaurantes y todos los servicios de una playa situada junto al corazón de la población. La presencia del puerto pesquero y deportivo de Peñíscola le confiere una vida nocturna de la que carecen otras playas cercanas. Las embarcaciones de arrastre y trasmallo desembarcan pescado fresco casi a diario y en la zona han florecido restaurantes para todos los gustos y zonas donde tomar una copa durante la noche.

### Distintivo de calidad



**Longitud:** 450 metros  
**Anchura media:** 40 metros  
**Ocupación:** Alta

## Calas de la Costa Sur

40° 21' 29.5" N 0° 24' 5.3" E

Para los que no se conformen con las aglomeraciones, la costa situada al sur de Peñíscola tiene todos los atractivos de un espacio natural protegido, la Sierra de Irta, libre, casi en su totalidad, de edificaciones, y con muy pocos visitantes. Una pista con elevadas pendientes recorre el sector, adentrándose en una zona de pequeñas calas de arena, piedra, grava, además de desafiantes cantiles de piedra. La vegetación mediterránea del lugar y los valores patrimoniales constituyen una combinación excelente de mar y cultura. Una parada en la Torre Badum, cuya construcción data del siglo XIII, o el castillo de Santa Magdalena de Pulpis, son algunas de las alternativas. La calidad de las aguas es excelente en todo el sector.

### Distintivo de calidad



**Longitud:** 35 metros  
**Anchura media:** 10 metros  
**Ocupación:** Media

148 - 149





**Alcalà de Xivert - Alcossebre**





Ubicado entre la Costa del Azahar y el Maestrat interior, la población dispone de una turística pedanía denominada Alcossebre. Las conocidas fuentes de agua dulce que manaban en las cercanías de la playa generaron un poderoso atractivo turístico que ha llegado hasta nuestros días. El puerto deportivo, denominado, en honor a aquellas surgencias, Las Fuentes, conserva este topónimo y, desde él, pueden iniciarse interesantes travesías marítimas, aptas para los que dispongan de algo de experiencia, hasta las cercanas islas Columbretes o, por qué no, a la cercana Sierra de Irta, un parque natural donde la montaña se recorta a lo largo de doce kilómetros de acantilados, calas y pequeñas playas. Además de ello, el cordón litoral de dunas entre las playas del Carregador y Romana es un ejemplo muy bien conservado y singular de dunas.



## Playa L'Estany / Manyetes

40° 13' 13" N 0° 16' 7" E

150 - 151



También denominada Tropicana, la playa se encuentra en las cercanías de un camping y en una zona progresivamente menos urbanizada cuando nos aproximamos al Cap i Corb: pequeño saliente natural de escasa entidad situado en la desembocadura del Río San Miguel. Una playa de guijarros en su práctica totalidad, situada en una zona de transición, al norte roquedal y al sur playa de cantos rodados, en la que se puede encontrar una gran diversidad botánica en sus dunas. Sin duda, una de las mejores playas de la Comunitat Valenciana.

### Distintivo de calidad



Longitud: 400 metros  
Anchura media: 35 metros  
Ocupación: Media

## Playa Serradal

40° 12' 38.53" N 0° 15' 52.81" E



Desde la desembocadura de la rambla de San Miguel hacia el norte se extiende esta potente playa de guijarros, con acumulaciones que se elevan sobremanera por encima del propio nivel medio del mar. En sus cercanías, una fortaleza de siglo XVIII, reconvertida en pintoresco bar, junto con la Torre de Capicorb o la Ermita de San Antonio de Padua, constituyen los últimos hitos a considerar antes de adentrarse en la cercana población de Torreblanca.

### Distintivo de calidad



**Longitud:** 1.000 metros  
**Anchura media:** 10 metros  
**Ocupación:** Baja

## Playa Carregador


40° 14' 32.72" N 0° 16' 34.33" E



Desde la punta del Carregador hacia el norte se extiende esta playa, que todavía conserva buenas representaciones dunares bien restauradas y protegidas por jalones de madera, señales explicativas y pasarelas de madera. Su carácter natural no merma la calidad y cantidad de servicios de que dispone. En uno de sus extremos está el puerto deportivo y, en el otro, unas grandes dunas con gran diversidad botánica, en las que destaca la azucena marina.

Es considerablemente ancha y de limpias y blancas arenas esmeradamente cuidadas.

### Distintivo de calidad



**Longitud:** 720 metros  
**Anchura media:** 70 metros  
**Ocupación:** Alta

## Playas de Ribamar

40° 15' 23.5" N 0° 17' 41.4" E



Situadas en el corazón de la sierra de Irta, las pequeñas calas se intercalan con rocas, compitiendo entre ellas por el más perfecto azul y la mayor transparencia. Es un entorno plenamente natural y escasamente urbanizado, ideal para un baño en solitario o el simple buceo deportivo o snorkel. Un lugar idóneo para disfrutar de la incomparable belleza del Mediterráneo y de sus fondos marinos llenos de vida.

### Distintivo de calidad



**Longitud:** 200 metros  
**Anchura media:** 40 metros  
**Ocupación:** Baja



## Tres Playas

40° 13' 6.62" N 0° 16' 2.9" E



Continuación natural de la playa del Moro hacia el sur, estas pequeñas calas contiguas son tranquilas y aptas para el nudismo y la pesca. Los accesos han de realizarse en coche por la carretera que se dirige a Capi Corb, donde se encuentra el caserío homónimo, lugar en el que podremos visitar una de las torres de la red de vigía, considerada patrimonio cultural valenciano. En este sector dominan los guijarros y la roca y, junto a la misma, para aquellos más proclives a la bicicleta o el paseo a pie, un sendero de gran recorrido discurre de forma paralela a la costa.

### Distintivo de calidad



**Longitud:** 150 metros  
**Anchura media:** 15 metros  
**Ocupación:** Media

## Playa Romana

40° 13' 56.01" N 0° 16' 22.18" E



152 - 153



Es una de las más amplias del término de Alcalá de Xivert. Se ubica entre pequeñas zonas de cantiles y dispone de juegos infantiles y pasarelas de madera para su correcta delimitación, al tiempo que sirven para preservar los escasos restos de vegetación natural que quedan. Algunas de estas pasarelas se amplían formando pequeñas plataformas o miradores desde donde se dispone de buenas vistas a la Sierra de Irlta.

### Distintivo de calidad



**Longitud:** 500 metros  
**Anchura media:** 40 metros  
**Ocupación:** Media


## Playa Les Fonts

40° 15' 7.4" N 0° 17' 25.4" E



La playa de Les Fonts se ubica al norte del puerto y del curioso poblado marinero existente al norte del mismo. Es una playa con forma de concha, fuertemente protegida por dos escolleras de piedra, que la convierten en un lugar apropiado y seguro para el baño en familia. Diversas escalinatas permiten salvar el desnivel que existe entre el pequeño, pero bien ajardinado, paseo y la propia playa, de limpia y fina arena, que ofrece espacio y condiciones para practicar actividades lúdicas. Una pasarela sobre la arena da acceso a un cuidado y animado chiringuito durante el verano.

### Distintivo de calidad



**Longitud:** 400 metros  
**Anchura media:** 40 metros  
**Ocupación:** Media


## Playa Moro

40° 13' 52.23" N 0° 16' 22.82" E

En sus cercanías existe un saliente rocoso que se adentra hacia el mar, donde domina la vegetación natural y en el que se ubica un mirador a modo de pequeña torre de madera. La playa está dominada por la arena, si bien se combina con grava y roca. Junto a la playa se ubica un conocido y concurrido camping.

Es una excelente playa, tanto por la limpieza de sus aguas, como por la calidad de su arena. En sus dunas crece una destacada colonia de azucena marina, creando un entorno de belleza natural.

### Distintivo de calidad



**Longitud:** 80 metros  
**Anchura media:** 30 metros  
**Ocupación:** Media



**Torreblanca - Torrenostra**



Desde Cap i Corb, por el norte, y los confines de la sierra de Irta se extiende el sector costero de **Torreblanca**, población eminentemente agrícola que dispone de una avanzadilla costera denominada Torrenosta: un poblado mariner que, como en otros lugares de la geografía valenciana, ha experimentado un enorme desarrollo en los últimos años al amparo de sus playas, su agradable clima y, también, la existencia de espacios naturales de poderoso atractivo donde reina la soledad. El Prat de Cabanes-Torreblanca es un paraíso natural muy extenso, a salvo de la urbanización, dominio de las aves y el carrizo y donde el sonido de los guijarros mecidos por las aguas adormece los sentidos.



## Playa Norte




40° 11' 47.80" N 0° 13' 48.63" E

154 - 155



Escasamente urbanizada y rodeada por los cultivos tradicionales de cítricos, la playa está dominada por los guijarros y, gracias a la presencia de escolleras de piedra, también por finas arenas en su sector meridional en contacto con la playa de Torrenosta. Conforme nos dirigimos hacia el norte, se acrecienta su carácter natural y se hacen dominantes los guijarros, dando paso a las zonas de acantilados y pequeñas playas incluidas en la sierra de Irta. Por el contrario, el fondo marino es de arena fina, aguas muy limpias y pocos desnieves.




Longitud: 270 metros  
Anchura media: 60 metros  
Ocupación: Media

## Playa Torrenosta



40° 11' 35.91" N 0° 13' 23.30" E

La playa y la población de Torrenosta están ya dominadas por el carácter que imprime la presencia del Prat de Cabanes-Torreblanca: un amplio espacio protegido que dispondrá, en breve, de un centro de interpretación en la población de Torrenosta, localidad que constituye una de las puertas de entrada de este inestimable paraje del patrimonio natural valenciano. Hacia el sur, la playa se ve acompañada de zonas de marjalería con abundante flora y fauna. La playa es apta para el nudismo por su carácter tranquilo y poco accesible y la calidad de sus aguas es excelente.



Longitud: 600 metros  
Anchura media: 80 metros  
Ocupación: Media

Distintivo de calidad





Cabanes



Conocida por su arco romano y la Vía Augusta, la población de Cabanes ha dejado de ser desconocida para nuestros visitantes e incluso para los habitantes de la Comunitat Valenciana en general. Una perfecta combinación de montañas agrestes, aderezadas con solitarias y atractivas playas con toques pintorescos como la pequeña población marinera de Torre la Sal, hacen de Cabanes una sabia elección para los viajeros más curiosos. Su frente litoral, separado de la población por una docena de kilómetros, no deben hacer pasar por alto este sector costero que, al igual que Torreblanca, comparte el honor de disponer de un parque natural de excepcional belleza y valor: el Prat de Cabanes-Torreblanca. La presencia del aeropuerto de Castellón, cuya inauguración es inminente, augura a esta población un futuro sólido de turismo sostenible de mar y montaña.

## Playa del Quartell Vell

40° 9' 35.91" N 0° 10' 53.98" E

156 - 157



La playa adopta el nombre del antiguo cuartel de carabineros cuyas ruinas perduran al borde del mar, poniendo, al tiempo, de manifiesto la intensa regresión de la costa experimentada en esta zona. El cuartel se construyó hace apenas un siglo a unas decenas de metros de la orilla y, hoy, las aguas baten sus vetustas paredes. Junto a la playa hasta tres torres de vigilancia desafían las inclemencias del tiempo: la torre del Carme, del Carmelet y dels Gats. En la playa, de marcado carácter natural, predominan los guijarros.



**Longitud:** 6.500 metros

**Anchura media:** 28 metros

**Ocupación:** Alta

## Playa Torre la Sal

40° 9' 47.6" N 0° 11' 3.2" E

Se trata de un sector poco poblado y tranquilo, tan sólo interrumpido por la pequeña población de Torre la Sal y un conjunto de campings, hasta tres juntos, que son la única fuente de visitantes en estas tranquilas playas de guijarros. En su cercanía se encuentra el centro de interpretación del paraje natural del Prat de Cabanes-Torreblanca, desde el que puede iniciarse alguna breve excursión para adentrarse en el conocimiento de sus múltiples valores naturales.



**Longitud:** 2.800 metros

**Anchura media:** 25 metros

**Ocupación:** Media



Oropesa del Mar





**Desde la Punta de les Llances hacia todos los puntos cardinales, todo en Oropesa de Mar está orientado al mar, su disfrute y su contemplación.**

Para aquellos que prefieren mayor tranquilidad, en el sur disponen de excepcionales playas de arena como la de la Concha o pequeñas calas como la del Retor, en las que relajarse y soñar con aventuras hacia la cercana reserva marina de las Islas Columbretes: paraíso de los buceadores y amantes de la naturaleza. Todo ello es posible desde su moderno y bien equipado puerto deportivo que, a su vez, dispone de club de buceo donde preparar la aventura con las necesarias garantías. Más hacia el sur, y para aquellos que no se conformen con lo evidente, pequeñas calas y playas le esperan en dirección a la cercana Benicàssim, en la zona conocida como Torre Bellver o la Renegà, donde todavía pueden encontrarse reductos de naturaleza salvaje al borde del mar.



## Playa Concha




40° 4' 58.80" N 0° 8' 20.40" E



Aunque poco tiene que ver con la conocida playa de igual nombre existente en San Sebastián, la playa de la Concha de Oropesa del Mar, por su especial configuración, a sotavento de un pequeño resalte calizo, abierta al sureste y protegida en una pequeña bahía, dispone de excepcionales condiciones para el baño, así como finas, bien resguardadas y cuidadas arenas. En su entorno se encuentra una variada oferta de restauración y un cuidado paseo que discurre paralelo a la misma, en un animado ambiente y con todos los servicios, en particular una amplia oferta gastronómica. Al sur de la misma se encuentra el puerto deportivo de Oropesa de Mar, tras un resalte calizo con abundante vegetación natural.

Distintivo de calidad



**Longitud:** 850 metros  
**Anchura media:** 60 metros  
**Ocupación:** Media

## Cala del Retor

40° 4' 49.6" N 0° 8' 10.6" E

Pequeña cala de fina arena adosada a la escollera de piedra del puerto deportivo de Oropesa del Mar, protegida además por el norte con un resalte de piedra cubierto de vegetación natural.

El borde litoral dispone de un paseo marítimo para recorrer este tranquilo sector de uso residencial con excepcionales vistas hacia la playa de la Concha y la cercana sierra.

Distintivo de calidad



**Longitud:** 125 metros  
**Anchura media:** 30 metros  
**Ocupación:** Bajo

## Cala d'Orpesa la Vella

40° 4' 47.40" N 0° 8' 6.00" E



Pequeña playa desglosada de la playa de la Concha por un pequeño resalte calizo; se ubica a los pies de un poblado ibérico situado al norte de las instalaciones del puerto deportivo. Las arenas, al igual que en la Concha, son excelentes lo mismo que las aguas. Es una zona con impecables condiciones para disfrutar del sol, tomar un baño o practicar actividades como el windsurf o el snorkel.

Distintivo de calidad



**Longitud:** 125 metros  
**Anchura media:** 30 metros  
**Ocupación:** Baja

## Playa La Renegà

40° 3' 45.6" N 0° 7' 15.4" E

Aislada en parte durante años por la existencia de la vía férrea y, por tanto, con malos accesos, la zona conocida como la Renegà dispone de tranquilas playas de arena y guijarros que, aunque de pequeñas dimensiones, merecen una tranquila visita. La zona conserva retazos de vegetación natural de gran valor y una excepcional calidad de sus aguas que se pone de manifiesto por las praderas de posidonia.

Distintivo de calidad



**Longitud:** 600 metros  
**Anchura media:** 20 metros  
**Ocupación:** Baja

## Playa Morro de Gos




40° 5' 45.30" N 0° 8' 51.23" E



La playa se sitúa en la fachada marítima del complejo residencial conocido como Marina d'Or, compuesto por numerosos hoteles, zonas ajardinadas, paseos...

En uno de ellos, abierto no sólo a residentes sino al público en general, se ubica el conocido centro de agua marina, para el disfrute y el relax en familia. Para los que prefieran el sol y la arena, una larga playa, ajardinada en tramos, y que dispone de todos los servicios que le son propios.



### Distintivo de calidad




**Longitud:** 1.400 metros  
**Anchura media:** 20 metros  
**Ocupación:** Media

## Playa Amplaries

40° 3' 36.9" N 0° 6' 44.0" E

Es una zona en rápido proceso de urbanización donde se entremezclan tranquilos campings con las más recientes y modernas construcciones. Los accesos están marcados por caminos rurales. La playa Amplaries, una de las más extensas de Oropesa del Mar, es un lugar perfecto para disfrutar de horas de sol, relax y una gran variedad de actividades acuáticas. En ella abundan las dunas con vegetación y al norte de la misma se puede visitar el interesante núcleo marítimo de Torre de la Sal.



**Longitud:** 2.100 metros  
**Anchura media:** 10 metros  
**Ocupación:** Alta

### Distintivo de calidad



## Les Platgetes de Bellver



40° 5' 27.5" N 0° 8' 47.2" E



Se trata de una zona de difícil acceso donde predomina la zona acantilada por la que, en tiempos pasados no muy remotos, discurría, desafiando las pendientes, el ferrocarril que hacía la ruta hacia tierras catalanas y hacia Francia. Alguno de los tramos es apto para la práctica del nudismo por su especial configuración y tranquilidad. La zona tiene acceso desde la cercana población de Benicàssim y, más concretamente, la playa de Voramar. En la zona, presidiendo este sector, se yergue la torre de vigilancia de TorreBellver.

### Distintivo de calidad



**Longitud:** 450 metros  
**Anchura media:** 20 metros  
**Ocupación:** Media



# Benicàssim



La población evoca, como ninguna, el relax, el disfrute y la contemplación que todos buscamos durante el verano, pero también la animación, el goce de los sentidos, la juventud y el dinamismo venidos de la mano de su festival de música, de renombre internacional. Sus largas y bien cuidadas playas de arena son buscadas por numerosos locales y visitantes foráneos que necesitan ese disfrute que, sólo al amparo de su bonancible clima, produce el milagro de las experiencias que te ligan a una población para siempre, de la mano de buenos amigos y familiares. Desde las agrestes playas del norte, pasando por el emblemático Voramar y más hacia el sur, todo está preparado en Benicàssim para el disfrute del mar, los deportes y también, cómo no, la naturaleza, con el impresionante Desert de les Palmes y sus espectaculares Agulles, que nos ayudan a ver la vida desde las alturas; y, allí abajo, en lontananza, su plácido mar arañando las costas. Las conocidas Agulles son visibles desde altamar y guían, todavía hoy, a las afanosas embarcaciones hacia sus puertos y caladeros.

## Playa Voramar




40° 3' 25.72" N 0° 5' 11.49" E



Situada junto al tranquilo paseo donde se ubican algunas de las más bonitas y renombradas Villas de Benicàssim, la playa de Voramar, con el lujoso hotel del mismo nombre desafiando las olas en primera línea de playa, es una de las más atractivas de la población. La protección que le proporciona la cercana Sierra de Oropesa resguarda a la playa de las corrientes, manteniendo y preservando sus abundantes y finas arenas. Junto al paseo se ubica una de las escuelas oficiales de vela más populares de Castellón.

Distintivo de calidad



Longitud: 500 metros

Anchura media: 60 metros

Ocupación: Alta

## Playa Els Terrers



40° 2' 49.6" N 0° 4' 11.3" E

La playa Els Terrers presenta un forma ovalada y un aspecto recogido por la existencia de una serie de espigones que la protegen de las corrientes y de la erosión durante los temporales de invierno. La presencia de un cercano albergue y escuela de vela imprime carácter a esta concurrida playa, en la que predomina el ambiente juvenil y familiar.

Sus dos ensenadas la hacen muy adecuada para disfrutar del sol y del baño en familia, y suponen un marco perfecto para iniciarse en la práctica de deportes náuticos.



**Longitud:** 600 metros  
**Anchura media:** 80 metros  
**Ocupación:** Media

## Playa Almadrava



38° 31' 55.3" N 0° 6' 42.9" W



Continuación natural de la playa de Voramar hacia el sur, dispone de excelentes arenas y calidad de las aguas, además de un largo y cuidado paseo desde el que contemplar las conocidas Villas, edificaciones algunas con singular valor arquitectónico, otras convertidas en afamados restaurantes, todas ellas con gran encanto. Los numerosos espigones o escolleras de piedra permiten un cómodo y apacible baño, así como la pesca deportiva. Se trata de una playa familiar por la presencia de amplias áreas residenciales contiguas a la misma.



**Longitud:** 600 metros  
**Anchura media:** 60 metros  
**Ocupación:** Alta

Distintivo de calidad



## Playa Heliópolis



40° 2' 32.7" N 0° 3' 40.5" E



Se sitúa al sur del término municipal, junto al complejo comercial donde disfrutar de todo tipo de servicios y en cuyo entorno se ubican algunos de los mejores hoteles de Benicàssim. Las playas de esta zona, gracias a la presencia de espigones y el continuado mantenimiento, disponen de abundante arena fina y la calidad de la misma es muy buena.




**Longitud:** 2.500 metros  
**Anchura media:** 50 metros  
**Ocupación:** Media

## Playa Torre San Vicente



40° 2' 32.1" N 0° 3' 51.4" E

La cercana torre de vigilancia de San Vicente da nombre a esta concurrida playa. En su entorno, infinidad de bares, restaurantes y terrazas donde aplacar la sed. Las arenas finas y doradas, en un sector con excepcionales calidades para el baño junto con la animación y profusión de la oferta, la convierten en una de las más animadas de Benicàssim.



**Longitud:** 650 metros  
**Anchura media:** 85 metros  
**Ocupación:** Alta

162 - 163





**Castellón de La Plana dejó de ser hace tiempo aquella ciudad de ambiente tranquilo y recogido que algunos conocimos.** La población y su dinámico y singular Grao constituyen un enérgico tándem que ha generado riqueza y prosperidad a un ritmo insospechado. Pronto la ciudad contará con su propio aeropuerto, ubicado en el interior de la provincia, y la capital y su provincia se abrirán definitivamente al exterior. Así el Grao, por donde la ciudad se abre al mar ya hace décadas, constituye su salida natural por la que se abre todo su potencial comercial, basado en el sector cerámico, a través de su potente puerto. En la zona litoral existe un interesante planetario, equipamientos para la práctica del golf e incluso un aeródromo. Desde su club náutico pueden planificarse excursiones a las cercanas Islas Columbretes: un trozo del municipio alejado del bullicio urbano que se encuentra a unas 35 millas náuticas de la costa; una reserva marina, paraíso de los buceadores y la fauna marina.

## Castellón de la Plana




## Playa El Pinar



39° 59' 1.84" N 0° 1' 33.16" E



Está ubicada en la fachada litoral de lo que antaño fue un reducto de vegetación mediterránea con grandes pinos que aportaban la madera necesaria para las construcciones locales. Hoy, convertido en un club municipal de golf muy bien equipado, los servicios y atractivos de esta playa se completan con la presencia del planetario de Castellón, convirtiéndola en una de las más singulares de la zona. La playa es muy amplia y de arena fina y dorada, siendo muy concurrida por la cercanía del Grao de Castellón.



**Longitud:** 1.750 metros  
**Anchura media:** 90 metros  
**Ocupación:** Alta

Distintivo de calidad



## Playa El Serradal



40° 0' 14.41" N 0° 1' 52.20" E



Límitrofe con la playa sur de Benicàssim, la playa del Serradal dispone de un largo paseo con zonas de aparcamientos, numerosas actividades como cursillos de gimnasia y voleibol e importantes restos de vegetación dunar, así como una microrreserva de una especie denominada chorlitejo patinegro. Su límite sur lo constituye la desembocadura del Riu Sec.



Distintivo de calidad



**Longitud:** 1.600 metros  
**Anchura media:** 150 metros  
**Ocupación:** Media

## Playa El Gurugú



39° 59' 33.60" N 0° 1' 40.80" E

Si se transita en dirección norte hacia Benicàssim encontramos esta amplia playa de arenas bien cuidadas. En su entorno se sitúa el aeródromo de Castellón, al sur de la desembocadura del Riu Sec. Un largo paseo bien ajardinado y un largo carril bici completan los equipamientos en esta zona.



**Longitud:** 1.000 metros  
**Anchura media:** 140 metros  
**Ocupación:** Media

Distintivo de calidad



164 - 165





**Almassora**





El sector costero de Almassora está vinculado a la desembocadura del Millars o Mijares, una zona húmeda protegida que, probablemente, constituyó el principal atractivo para los antiguos pobladores de la zona ya desde el paleolítico. Su franja litoral está marcada por este accidente geográfico y en la misma dominan los guijarros y la arena. Hacia el norte, gracias a las escolleras o espigones de piedra, perfectas plataformas para la pesca de mabras y doradas, que la recogen y mantienen evitando su erosión, presenta un aspecto de una sucesión de ensenadas, algo que se repetirá en mayor o menor medida hasta alcanzar la costa de Valencia.

## Playa Pla de la Torre

39° 55' 17.71" N 0° 0' 13.60" W

166 - 167



Es la playa por excelencia del Grao de Almassora. El sector está limitado por cultivos de cítricos en la zona interior y en la playa dominan los guijarros intercalados con amplias zonas de arena. La playa se ubica junto a la desembocadura del paraje conocido como desembocadura del Mijares, en la que se puede observar interesante fauna acuática, especialmente aves. La playa es de carácter semiurbano y muestra un núcleo residencial de carácter familiar a lo largo de la misma.



**Longitud:** 2.000 metros

**Anchura media:** 25 metros

**Ocupación:** Alta

## Playa Benafelí

39° 56' 1.3" N 0° 0' 2.2" E



**Longitud:** 450 metros

**Anchura media:** 40 metros

**Ocupación:** Media

Al norte de la playa de la Torre, y al abrigo de un dique exento de grandes dimensiones, la playa tiene forma de media luna y se accede a la misma por la conocida como travesía de Sant Josep. La playa, tranquila y cuidada, es frecuentada por bañistas de los núcleos vecinos, así como por aficionados a la abundante pesca de la zona. Más hacia el norte se ubican los grandes sectores industriales característicos del Grao de Castellón.



Si la miramos desde el aire, **Borriana constituye una isla entre un mar de naranjos**; no en vano, la población fue núcleo exportador de naranjas durante el siglo XIX con la participación de su puerto, al que arribaban y partían vapores desde, y hacia, diversos países europeos. Sus playas, desde la desembocadura del Millars hacia el sur, hacia el puerto deportivo, son estrechas y de ambiente tranquilo y poco, o nada, urbanizado. El mar aquí ejerce su erosión lenta pero inexorablemente. Una vez se llega al veterano puerto, las arenas al norte del mismo sedimentan y forman excelentes playas con todos los servicios y el valor añadido que ofrecen, además de un club náutico, una escuela de vela e instalaciones asociadas a un puerto deportivo moderno y bien equipado.

## Borriana



## Playa de la Malvarrosa



39° 52' 13.21" N 0° 3' 35.40" W



La playa de la Malvarrosa, debe su nombre a antiguos cultivos, ampliamente extendidos, de una variedad de geranio procedente de Sudáfrica, con propiedades aromatizantes y terapéuticas, cuyo cultivo estaba ampliamente extendido en nuestro litoral, entre los siglos XVI y XIX. En Borriana puede disfrutarse de interesantes inmersiones en las numerosas embarcaciones fondeadas intencionadamente para permitir la regeneración de los fondos y evitar la pesca de arrastre en zonas sensibles. La playa se ubica al norte de la más conocida y transitada playa del Arenal.

### Distintivo de calidad



**Longitud:** 400 metros  
**Anchura media:** 150 metros  
**Ocupación:** Media

## Playa del Grao

39° 53' 0.02 N 0° 2' 44.6" W

Es la playa más septentrional del municipio de Borriana. En sus cercanías se ubica un singular paraje natural municipal, el Clot de la Mare de Déu de Borriana, con relevantes valores de carácter local derivados de la presencia de agua permanente en un entorno urbano y agrario que, pese a todo, ha sabido preservar este emblemático paraje. Un lugar que posee la vegetación característica de los bosques de ribera: chopos, sauces y juncos en contacto con el agua; y que en su fauna cuenta con la presencia de diversas aves acuáticas y reptiles. La playa es de guijarros y, por la distancia a zonas urbanizadas, relativamente tranquila.



**Longitud:**  
**Anchura media:**  
**Ocupación:**

### Distintivo de calidad



## Playa L'Arenal



39° 52' 12.39" N 0° 3' 38.53" W



Amplia y cuidada playa ubicada en el Grao de Borriana y marcada por un entorno de extensos cultivos de naranjos. La playa, de fina arena, se adosa al borde norte del puerto de Borriana, en el que, como es la tónica general en la Comunitat Valenciana, se comparten las actividades de las embarcaciones profesionales de pesca con la existencia de un puerto deportivo, en el que se puede disfrutar de excelentes elaboraciones con los productos frescos traídos por la tradicional flota local. La playa dispone de un excelente y bien cuidado paseo, así como de instalaciones deportivas variadas para iniciarse en el remo, la vela o el submarinismo, incluido un club de windsurf con alquiler y custodia de tablas, y distintos centros.

### Distintivo de calidad



**Longitud:** 950 metros  
**Anchura media:** 150 metros  
**Ocupación:** Media

168 - 169





Nules



Nules es hoy una población muy dinámica en lo económico, donde la naranja ha dado paso a otras actividades productivas que actúan en la comarca como motor económico. En su tramo costero, el ambiente es relajado y familiar, y en su Grao, el original faro marca la diferencia y constituye su identidad visual, guiando a los numerosos barcos que van hacia los puertos de Sagunto, Borriana o Castellón de la Plana.

En la población destaca su conocido Estany, resto de una antigua albufera más extensa.

En la playa, las pequeñas escolleras permiten agradables paseos y la práctica de la pesca deportiva.



## Playa Nules



39° 49' 30.00" N 0° 6' 37.80" W

170 - 171



Es una playa familiar que se nutre de las poblaciones cercanas del interior, además de la propia población de Nules. La playa es larga y progresivamente mejorada por la presencia de espigones que permiten retener temporalmente arena; si bien, dominan en la misma los guijarros. Observable desde la distancia, el faro de Nules cubre esta porción de la costa para tranquilidad de las embarcaciones que surcan estas aguas. En sus cercanías se ubica el Estany de Nules, una zona natural, bastión y muestra de lo que otrora fueron amplias marjalerías hoy desaparecidas.



Longitud: 4.300 metros

Anchura media: 30 metros

Ocupación: Media

Distintivo de calidad





**Moncofa**



La población de Moncofa ha experimentado una rápida transformación orientada a explotar su clima, sus excelentes playas y su estratégica situación cercana, casi por igual, a las ciudades de Castellón de la Plana y Valencia. Sus playas son de arena, ganada en buena medida a base de sustraérsela a las corrientes marinas, y en ellas destaca la presencia de escolleras perpendiculares a la costa, que le dan el aspecto de numerosas y continuas ensenadas en las que combinar el agradable baño con el paseo y la visita a los numerosos y siempre activos pescadores deportivos, que recorren la zona a la búsqueda de doradas o lubinas, abundantes en tiempos recientes debido, en parte, a la proliferación de granjas marinas y sus escapes involuntarios acaecidos durante los fuertes temporales.



## Playa Masbó



39° 47' 39.60" N 0° 8' 2.68" W



Ubicada en la porción meridional del frente costero, en una franja escasamente urbanizada en la desembocadura del río Belcaire. En el paseo existente, desde el que se accede a la playa, encontramos tamarindos y palmeras, y junto a la playa, una zona húmeda con interesante fauna y vegetación: el estany del Tamarit.

La riqueza en yodo de esta playa accesible, de aguas densas y saladas, la hace especialmente recomendable para el cuidado de la piel. La playa es de guijarros y arena, y existen zonas verdes en sus márgenes de ochocientos metros de longitud que se prolongan hasta confundirse con la vecina playa de Xilxes.

### Distintivo de calidad



**Longitud:** 800 metros  
**Anchura media:** 65 metros  
**Ocupación:** Alta

## Playa L'Estanyol

39° 47' 18.0" N 0° 8' 18.7" W

Es la playa más meridional del municipio de Moncofa. Su carácter natural se pone de manifiesto por la existencia de un reducto de gran valor natural, especialmente por la flora que alberga. Por dicho motivo la zona tiene la consideración de reserva de flora y dispone de una normativa específica para su conservación, lo que debe ser tenido en cuenta a la hora de transitar por el paraje.

### Distintivo de calidad



**Longitud:** 900 metros  
**Anchura media:** 160 metros  
**Ocupación:** Baja

## Playa Beniesma

39° 46' 42.00" N 0° 8' 47.40" W



Al sur del Grao de Moncofa se ubica esta pequeña playa, de perfil irregular y carácter natural, donde predominan los guijarros intercalados con calas de arena y roca: muy indicada para la pesca a lanzadera desde la orilla. En la misma se encuentran las ruinas de la torre vigía de Beniesma, más conocida como la Torre Caiguda, vencida por la potente erosión que domina en este sector costero castellonense.

### Distintivo de calidad



**Longitud:** 1.300 metros  
**Anchura media:** 30 metros  
**Ocupación:** Baja

## Playa Belcaire

39° 47' 12.61" N 0° 8' 28.80" W

Ubicada junto a la desembocadura de río del mismo nombre, la playa destaca por la existencia de un pequeño bajo rocoso, un pequeño atolón dentro del mar que la hace especialmente apta para la pesca con lanzadera o el buceo sin mayores pretensiones que la observación y exploración de un tramo litoral relativamente tranquilo y de carácter natural.

### Distintivo de calidad



**Longitud:** 500 metros  
**Anchura media:** 30 metros  
**Ocupación:** Media



## Playa Pedrartotja



39° 48' 20.40" N 0° 7' 33.00" W



Protegida de la erosión por pequeñas escolleras perpendiculares a la costa, esta playa, situada al norte de la zona residencial costera de Moncofa, es frecuentada por los residentes en la misma y el camping existente. Es un sector poco urbanizado y, por tanto, sus playas son tranquilas si se las compara con zonas limítrofes.

### Distintivo de calidad



Longitud: 550 metros  
Anchura media: 40 metros  
Ocupación: Alta

## Playa Grau



39° 47' 51.92" N 0° 7' 52.76" W



174 - 175




Es la playa por excelencia del Grao de Moncofa y dispone de todos los servicios que la acreditan como bandera azul. En la misma se combinan las arenas y los guijarros, y su calidad para el baño es buena. En los últimos años el municipio ha sabido preservar un ambiente familiar y residencial donde sus playas aportan gran valor añadido.

### Distintivo de calidad



Longitud: 1.200 metros  
Anchura media: 45 metros  
Ocupación: Alta





Xilxes



De nuevo una población en la que dualidad playa-interior está progresivamente ganando la partida hacia el desarrollo de su núcleo costero, con un bonito y cuidado paseo que se extiende a lo largo de toda su fachada marítima. En la playa de Xilxes, con su fotogénico, reconocible y sugerente mirador que se adentra en el mar, las escolleras exentas (separadas de la costa) determinan dos claros sectores donde la arena y los guijarros se reparten los casi dos kilómetros de playa. Los esfuerzos municipales para garantizar e incrementar la calidad de su playa, mediante los diferentes mecanismos de acreditación existentes, son dignos de elogio.



## Playa Norte (Les Cases)



39° 45' 48.60" N 0° 9' 30.00" W

176 - 177



Su principal atractivo turístico es la existencia de un mirador que se adentra hacia el mar y permite excepcionales vistas y sensaciones al borde del mar. La playa es de arena y guijarros, muy cuidada. Un agradable paseo en toda su longitud permite la movilidad por esta playa que, principalmente, recibe turismo local.

### Distintivo de calidad



Longitud: 850 metros

Anchura media: 50 metros

Ocupación: Alta metros

## Playa Sur (El Cerezo)



39° 45' 49.5" N 0° 9' 28.6" W

Playa urbana de la porción meridional costera de Xilxes. Se trata de un entorno eminentemente agrícola y que acoge residentes principalmente locales en los numerosos apartamentos y casas existentes. La playa presenta arena y, progresivamente, da paso a zonas de guijarros, siendo la calidad buena para el baño en toda ella.

### Distintivo de calidad



Longitud: 850 metros

Anchura media: 35 metros

Ocupación: Alta metros



**Almenara**



Situada en las estribaciones de la siempre enigmática y emblemática Sierra de Espadán, Almenara cuenta con su propia marjalería, pálido recuerdo de lo que un día fue, pero protegida ya para el disfrute de todos, y un sector de playa en las antípodas de las aglomeraciones urbanas.

Sus playas de arena y guijarros dan paso a la provincia de Valencia. Son conocidos, en su marjal, los denominados estanys: surgencias de agua subterránea limpia y clara donde se desarrolla una flora y fauna peculiar.



Playa Casa Blanca



39° 44' 28.26" N 0° 10' 36.67" W

178 - 179



La playa tiene una extensión de tres kilómetros de longitud. Se trata de una playa tranquila, de ambiente familiar, preservada, por ahora, de los grandes proyectos urbanísticos del litoral. En su entorno inmediato se ubica la marjal de Almenara, paraíso para los aficionados al contacto con la naturaleza, en cuyas cercanías un día se alzó el templo dedicado a Venus, siendo el origen de la ciudad atribuido a los griegos o cartagineses.



Distintivo de calidad



Longitud: 3.500 metros  
Anchura media: 700 metros  
Ocupación: Baja

# Índice de playas

## Costa Blanca

### ALICANTE



Playa	Página	Bandera Azul 2009	Naturista	Accesible	ISO 14001	ISO 9001	Calidad Turística Española	EMAS
Playa del Postiguet	P. 60	●		●				
Playa de la Isla de Tabarca	P. 61							
Playa de la Albufereta	P. 61	●						
Playa de la Almadraba	P. 60							
Playa de San Juan	P. 60	●		●				
Playa del Saladar	P. 61	●						

### ALTEA

Playa	Página	Bandera Azul 2009	Naturista	Accesible	ISO 14001	ISO 9001	Calidad Turística Española	EMAS
Platges de l'Olla	P. 43			●	●	●		
Playa Cap Negret	P. 45				●	●		
Playa La Barreta de Gualda	P. 44				●	●		
Playa La Solsida	P. 44				●	●		
Playa del Mascarat	P. 44				●	●		
Playa La Roda	P. 45	●			●	●		
Playa Cap Blanch	P. 45	●			●	●		
Cala de Soio	P. 44				●	●		

### BENISSA

Playa	Página	Bandera Azul 2009	Naturista	Accesible	ISO 14001	ISO 9001	Calidad Turística Española	EMAS
Cala Advocat	P. 35				●	●		
Cala Baladrar	P. 34				●	●		
Cala Fustera	P. 34	●			●	●		
Playa Cap Blanc	P. 35				●	●		
Playa Els Pinets	P. 34				●	●		
Playa La Llobella	P. 35				●	●		

### CALPE



Playa	Página	Bandera Azul 2009	Naturista	Accesible	ISO 14001	ISO 9001	Calidad Turística Española	EMAS
Playa Arenal-Bol	P. 38	●		●	●	●	●	
Playa Cantal Roig	P. 38	●			●	●		
Cala del Morelló	P. 40				●	●		
Playa del Mallorquí	P. 40				●	●		
Playa del Penyal	P. 40				●	●		
Playa Levante o La Fossa	P. 38	●		●	●	●	●	
Playa El Racó	P. 41				●	●		
Playa Gasparet	P. 39				●	●		
Playa La Manzanera	P. 40				●	●		
Playa Puerto Blanco	P. 38				●	●		
Playa Calalga	P. 39				●	●		
Playa Les Bassetes	P. 39				●	●		
Playa Les Urques	P. 41				●	●		
Playa Racó del Corv / El Collao	P. 39				●	●		

### DÉNIA

Playa	Página	Bandera Azul 2009	Naturista	Accesible	ISO 14001	ISO 9001	Calidad Turística Española	EMAS
Playa Marineta Cassiana	P. 17	●		●	●	●		
Playa Arenetes (Les Rotes)	P. 20				●	●		
Playa El Trampolí (Les Rotes)	P. 21				●	●		
Playa La Almadraba	P. 20				●	●		
Playa Punta del Raset	P. 18			●	●	●		
Playa La Cala	P. 19		●		●	●		
Playa Les Bovetes	P. 19	●		●	●	●		
Playa Les Deveses	P. 19				●	●		
Playa Punta Negra (Les Rotes)	P. 21				●	●		
Playa Les Marines	P. 18				●	●		
Playa Les Rotes	P. 20		●		●	●		



Playa Las Albaranas	P. 21				●	●	
Playa Els Molins	P. 19			●	●	●	

## EL CAMPELLO

Playa Almadrava	P. 55				●	●	
Cala d'Enmig	P. 55				●	●	
Cala del Barranc d'Aigües	P. 56				●	●	
Cala del Morro Blanc	P. 56				●	●	
Playa Mutxavista	P. 56			●	●	●	
Cala La Merced	P. 57				●	●	
Cala Lanuza	P. 57				●	●	
Cala Piteres	P. 57	●			●	●	
Playa Carrer la Mar	P. 56	●		●	●	●	
Playa El Amerador	P. 57				●	●	

## EL POBLE NOU DE BENITATXELL

Playa del Moraig	P. 29			●			

## ELS POBLETS

Playa La Almadrava	P. 23				●	●	

## ELX

Playa Arenales del Sol	P. 63			●			
Playa el Pinet	P. 65						



Playa La Marina	P. 63	●			●		
Playa Les Pesqueres - El Rebollo	P. 64	●					
Playa L'Altet	P. 65	●					
Playa El Carabassí	P. 64	●					

## FINESTRAT


Cala de Finestrat	P. 49	●				●	●

## GUARDAMAR DEL SEGURA

Playa El Moncayo	P. 72	●					
Playa Centro / Centre	P. 72	●					
Playa de la Babilònia	P. 72						
Playa del Campo	P. 73						
Playa Els Tossals	P. 73			●			
Playa Les Ortigues	P. 73						
Playa Els Vivers	P. 73						
Playa La Roqueta	P. 72	●	●	●			

## LA VILA JOIOSA

Playa Centro o Ciutat	P. 51			●	●	●	
Playa del Torres	P. 53				●	●	
Playa L'Esparrelló	P. 53			●	●	●	
Playa Bon Nou	P. 53	●			●	●	



		Bandera Azul 2009	Naturista	Accesible	ISO 14001	ISO 9001	Calidad Turística Española	EMAS
Playa Paradís	P. 52	●			●	●		
Playa La Caleta	P. 52	●			●	●		
Playa del Xarco	P. 52				●	●		
Playa Racó del Conill	P. 52		●		●	●		
Playa Varadero (Estudiantes)	P. 53	●			●	●		

## ORIHUELA

		Bandera Azul 2009	Naturista	Accesible	ISO 14001	ISO 9001	Calidad Turística Española	EMAS
Playa Barranco Rubio	P. 77	●			●	●		
Cala Capitán	P. 77	●			●	●		
Playa Dehesa de Campoamor	P. 79				●	●		
Playa Cabo Roig (Playa Caleta)	P. 77	●			●	●	●	
Playa Campoamor (Aguamarina)	P. 78				●	●		
Playa Campoamor (La Glea)	P. 77	●			●	●	●	
Playa Flamenca (Cala Estaca)	P. 78	●			●	●	●	
Playa Flamenca (Cala Mosca)	P. 78	●			●	●		
Playa La Zenia (Cala Bosque)	P. 78			●	●	●		
Playa La Zenia (Cala Cerrada)	P. 79				●	●		
Playa Mil Palmeras	P. 79	●			●	●		
Playa Punta Prima	P. 79				●	●		

## L'ALFÀS DEL PI

		Bandera Azul 2009	Naturista	Accesible	ISO 14001	ISO 9001	Calidad Turística Española	EMAS
Playa del Racó de l'Albir	P. 47	●						



## PILAR DE LA HORADADA

		Bandera Azul 2009	Naturista	Accesible	ISO 14001	ISO 9001	Calidad Turística Española	EMAS
Playa Las Villas - Higuericas	P. 82				●	●		
Playa Jesuitas - Cala Rincón	P. 82	●			●	●		
Playa de El Conde	P. 82	●			●	●		
Playa El Mojón	P. 83				●	●		
Playa Mil Palmeras	P. 82	●		●	●	●		
Playa Puerto	P. 83	●			●	●		


## SANTA POLA

		Bandera Azul 2009	Naturista	Accesible	ISO 14001	ISO 9001	Calidad Turística Española	EMAS
Calas Santa Pola del Este	P. 68	●			●	●		
Calas del Cabo de l'Aljup	P. 68				●	●		
Playa El Pinet	P. 67				●	●		
Playa La Gola	P. 67				●	●		
Playa Gran Playa	P. 68			●	●	●		
Playa Lisa	P. 68				●	●		
Playa Llevant	P. 67			●	●	●		
Playa Tamarit	P. 69				●	●		
Playa Varadero	P. 67				●	●		
Playas de Santiago Bernabéu	P. 69				●	●		

## TEULADA - MORAIRA

		Bandera Azul 2009	Naturista	Accesible	ISO 14001	ISO 9001	Calidad Turística Española	EMAS
Playa L'Ampolla	P. 31	●		●	●	●		●
Playa del Portet	P. 31	●			●	●		●
Playa L'Andragó	P. 31				●	●		●
Playa Platgetes	P. 31	●			●	●		●





## TORREVIEJA



Playa de la Mata	P. 75			●	●	●	
Playa de los Locos	P. 75			●	●	●	
Playa de los Náufragos	P. 75	●		●	●	●	
Playa del Cura	P. 75			●	●	●	

## XÀBIA

Playa El Arenal	P. 27	●		●			
Playa La Granadella	P. 25	●					
Playa Ambolo	P. 26		●				
Playa Cala Blanca	P. 26						
Cala Sardinera	P. 26						
Playa La Grava	P. 26	●					
Playa Muntanyar I	P. 27						
Playa La Barraca o Portitxol	P. 25						
Playa Pope o Tangó	P. 27						

## Benidorm

### BENIDORM

Cala Mas Pas	P. 86	●			●	●	
Cala Ti Ximo	P. 87				●	●	
Playa La Almadrava	P. 87				●	●	
Playa Levante	P. 87	●		●	●	●	
Playa Poniente	P. 86	●		●	●	●	●

## Valencia Terra i Mar

### ALBORAYA



Playa Port - Saplaya	P. 105			●			●
Playa Port - Saplaya Norte	P. 105			●			
Playa Peixets	P. 105						
Playa de Patacona	P. 105			●			●

### BELLREGUARD

Playa de Bellreguard	P. 129	●		●			●

### CANET D'EN BERENGUER

Playa Racó de Mar	P. 91	●		●	●	●	●

### CULLERA

Playa El Faro	P. 115	●			●	●	●
Playa Cap Blanc	P. 115	●			●	●	●
Playa de Marenyet	P. 116				●	●	●
Playa Dossel	P. 116	●			●	●	●
Playa Los Olivos	P. 116	●			●	●	●
Playa Brosquil	P. 116				●	●	●
Playa Dorado / Estany	P. 117				●	●	●
Playa Mareny de San Llorenç	P. 117		●		●	●	●
Playa Racó	P. 117	●		●	●	●	●
Playa San Antonio	P. 117	●		●	●	●	●



		Bandera Azul 2009	Naturista	Accesible	ISO 14001	ISO 9001	Calidad Turística Española	EMAS
<b>DAIMÚS</b>								
Playa Daimús	P. 125	●		●			●	
Playa Los Pedregales	P. 125							

<b>EL PUIG</b>		Bandera Azul 2009	Naturista	Accesible	ISO 14001	ISO 9001	Calidad Turística Española	EMAS
Playa Santa Elvira - Torreta	P. 97							
Playa Puig Val-Play Puig	P. 97							
Playa Barri de Peixcadors	P. 96							
Playa Plans	P. 97							
Playa Medicalia	P. 97			●				

<b>GANDIA</b>		Bandera Azul 2009	Naturista	Accesible	ISO 14001	ISO 9001	Calidad Turística Española	EMAS
Playa Nord	P. 123	●		●	●	●	●	●
Playa Venecia	P. 123				●	●		●
Playa d'Ahuir	P. 123		●		●	●		●
Playa Rafalcaid	P. 123				●	●		●

<b>GUARDAMAR DE LA SAFOR</b>		Bandera Azul 2009	Naturista	Accesible	ISO 14001	ISO 9001	Calidad Turística Española	EMAS
Playa de Guardamar	P. 127							

<b>LA POBLA DE FARNALS</b>		Bandera Azul 2009	Naturista	Accesible	ISO 14001	ISO 9001	Calidad Turística Española	EMAS
Playa Norte	P. 99	●		●	●	●	●	
Playa Sur	P. 99			●	●	●		

		Bandera Azul 2009	Naturista	Accesible	ISO 14001	ISO 9001	Calidad Turística Española	EMAS
<b>MASSAMAGRELL</b>								
Playa Massamagrell	P. 101							

<b>MELIANA</b>		Bandera Azul 2009	Naturista	Accesible	ISO 14001	ISO 9001	Calidad Turística Española	EMAS
Playa Meliana	P. 103							

<b>MIRAMAR</b>		Bandera Azul 2009	Naturista	Accesible	ISO 14001	ISO 9001	Calidad Turística Española	EMAS
Playa de Miramar	P. 131	●		●			●	

<b>OLIVA</b>		Bandera Azul 2009	Naturista	Accesible	ISO 14001	ISO 9001	Calidad Turística Española	EMAS
Playa l'Aigua Morta	P. 136				●	●	●	
Playa Rabdells	P. 136				●	●		
Playa Les Deveses	P. 136				●	●		
Playa Terranova - Burguera	P. 136			●	●	●		
Playa Pau - Pi	P. 137	●			●	●	●	
Playa de Aigua Blanca	P. 137	●		●	●	●	●	

<b>PILES</b>		Bandera Azul 2009	Naturista	Accesible	ISO 14001	ISO 9001	Calidad Turística Española	EMAS
Playa de Piles	P. 133	●		●			●	

<b>PUÇOL</b>		Bandera Azul 2009	Naturista	Accesible	ISO 14001	ISO 9001	Calidad Turística Española	EMAS
Playa de Puçol	P. 95	●		●	●		●	



		Bandera Azul 2009	Naturista	Accesible	ISO 14001	ISO 9001	Calidad Turística Española	EMAS
<b>SAGUNTO</b>								
Playa Puerto de Sagunto	P. 93	●		●	●	●	●	
Playa Almardá	P. 93	●		●	●	●		
Playa Corinto - Malvarrosa	P. 93		●		●	●		

## SUECA

Playa Les Palmeretes	P. 112			●				
Playa Mareny de Barraquetes	P. 113							
Playa Bega de Mar	P. 112							
Playa El Perelló	P. 112			●			●	
Playa La Llastra	P. 112			●				
Playa Mareny de Vilxes	P. 113			●				

## Tavernes de la Vall d'igna

Playa La Goleta	P. 119	●				●		
Playa Tavernes de la Vall d'igna	P. 119	●		●		●		

## VALENCIA

Playa El Cabañal - Arenas	P. 108			●			●	
Playa La Malvarrosa	P. 109			●			●	
Playa Pinedo	P. 109	●		●				
Playa de El Saler	P. 108	●						
Playa Recatí	P. 109							
Playa de l'Arbre del Gos	P. 108	●						

		Bandera Azul 2009	Naturista	Accesible	ISO 14001	ISO 9001	Calidad Turística Española	EMAS
<b>XERACO</b>								
Playa de La Garrofera	P. 109	●						
Playa La Devesa	P. 108	●						

## XERACO

Playa de Xeraco	P. 121	●		●	●		●	
-----------------	--------	---	--	---	---	--	---	--


## Castellón












### ALCALÀ DE XIVERT - ALCOSSEBRE














Playa L'Estany / Manyetes	P. 151				●	●		
Playa Carregador	P. 152	●		●	●	●		
Playas de Ribamar	P. 152				●	●		
Playa Serradal	P. 152		●		●	●		
Playa Tres playas	P. 153		●		●	●		
Playa Les Fonts	P. 153	●			●	●		
Playa Romana	P. 153	●		●	●	●		
Playa Moro	P. 153				●	●		











### ALMASSORA














Playa Pla de la Torre	P. 167							
Playa Benafeli	P. 167			●				




















								
<b>ALMENARA</b> 								
Playa Casa Blanca	P. 179							












								
<b>BENICARLÓ</b> 								
Playa Mar Xica	P. 147							
Playa Caracola	P. 147							
Playa Morrongo	P. 147							














								
<b>BENICÀSSIM</b> 								
Playa Voramarr	P. 162							
Playa Els Terrers	P. 163							
Playa Almadrava	P. 163							
Playa Heliópolis	P. 163							
Playa Torre San Vicente	P. 163							











								
<b>BORRIANA</b> 								
Playa L'Arenal	P. 169							
Playa de la Malvarrosa	P. 169							
Playa del Grao	P. 169							













								
<b>CABANES</b>								
Playa del Quartell Vell	P. 157							
Playa Torre la Sal	P. 157							

								
<b>CASTELLÓN DE LA PLANA</b>								
Playa El Pinar	P. 165							
Playa El Gurugú	P. 165							
Playa El Serradal	P. 165							

								
<b>XILXES</b> 								
Playa Norte (Les Cases)	P. 177							
Playa Sur (El Cerezo)	P. 177							

								
<b>MONCOFA</b> 								
Playa Pedrarotja	P. 175							
Playa Grau	P. 175							
Playa Masbó	P. 174							
Playa L'Estanyol	P. 174							
Playa Belcaire	P. 174							
Playa Beniesma	P. 174							

								
<b>NULES</b> 								
Playa Nules	P. 171							

								
<b>OROPESA DEL MAR</b> 								
Playa Concha	P. 160							
Cala d'Orpesa la Vella	P. 160							



		Bandera Azul 2009	Naturista	Accesible	ISO 14001	ISO 9001	Calidad Turística Española	EMAS
Cala del Retor	P. 160				●			
Playa La Renegà	P. 160				●			
Playa Morro de Gos	P. 161	●		●	●			
Playa Amplaries	P. 161				●			
Les Platgetes de Bellver	P. 161	●	●		●			

## PEÑÍSCOLA

		Bandera Azul 2009	Naturista	Accesible	ISO 14001	ISO 9001	Calidad Turística Española	EMAS
Playa Norte	P. 149	●		●	●	●	●	
Calas de la Costa Sur	P. 149				●	●		
Playa Sur	P. 149				●	●		

## TORREBLANCA - TORRENOSTRA

		Bandera Azul 2009	Naturista	Accesible	ISO 14001	ISO 9001	Calidad Turística Española	EMAS
Playa Norte	P. 155	●						
Playa Torrenostrà	P. 155	●	●	●			●	

## VINARÒS

		Bandera Azul 2009	Naturista	Accesible	ISO 14001	ISO 9001	Calidad Turística Española	EMAS
Playa Fora Forat	P. 141			●	●			
Playa Barbiguera I y II	P. 141				●			
Cala La Noria	P. 141				●			
Cala Puntal	P. 141				●			
Playa Fortí	P. 142	●		●	●			
Cala Salines	P. 143				●			
Playa El Pastor	P. 142				●			



		Bandera Azul 2009	Naturista	Accesible	ISO 14001	ISO 9001	Calidad Turística Española	EMAS
Playa El Pinar	P. 142				●			
Playa Els Cossis	P. 143				●			
Playa Els Pinets	P. 142				●			
Playa La Foradada	P. 143				●			
Playa Les Cales	P. 144				●			
Playa Les Canyes	P. 143				●			
Playa Les Deveses	P. 144				●			
Playa Les Llanetes	P. 144				●			
Playa Les Roques	P. 144				●			
Playa Les Timbes	P. 145				●			
Playa El Clot	P. 145				●			
Playa Saldonar	P. 145				●			
Playa Triador	P. 145				●			

# Playas de la Comunitat Valenciana

Vinaros • El Fortí / Fora Forat / Barbiguera I II / Cala Punta / Cala la Nòria / Els Pinets / El Pinar / El Pastor / Els Cossis / Les Canyes / Cala Salines / La Foradada / Les Cales / Les Deveses / Les Llaneltes / Les Roques / El Clot / Triador / Les Timbes / Saldonar

Benicarló • Morrongo / Caracòl / Mar Xica  
Peníscola • Playa Norte / Playa Sur / Calas de la Costa Sur

Alcala de Xivert / Alcossebre • Carrerador / Romana / Les Fonts / Moro / L'Estany • Manyetes / Serradal / Ribamar / Tres Playas

Torreblanca • Norte / Torrenostra

Cabanes • El Quarell Vell / Torre la Sal

Orpesa del Mar • Morro de Gos / Concha / Platgetes de Bellver / Cala del Rector / Cala d'Orpesa la Vella / La Renega / Ampliades

Benicàssim • Els Terrers / Heliopolis  
Voramari / Almadrava / La Torre San Vicent /

## Castellón de la Plana

Almassora • Pla de la Torre / Benafeli

Borriana • L'Arenal / La Malvarrosa / El Grao

Nules • Nules • Illes Columbretes

Moncofà • Masbó / Grau / L'Estanyal / Benisima / Belcaire / Pedrorotja

Xilxes • Les Cases / El Cerezo

Almenara • Casa Blanca

Canet d'En Berenguer • Raco de Mar

Sarriena • Punta de Sagunto / Corinto-Malvarrosa

Furol • Punta de Sagunto / Corinto-Malvarrosa

La Pobla de Farnals • Playa Sur / Playa Norte

Massamiguel • Massamiguel

Albufera • Pont-Salada / Penixets / Patacona

Albufera • Pont-Salada / Penixets / Patacona

Albufera • Pont-Salada / Penixets / Patacona

Albufera • Pont-Salada / Penixets / Patacona

Albufera • Pont-Salada / Penixets / Patacona

Albufera • Pont-Salada / Penixets / Patacona

Albufera • Pont-Salada / Penixets / Patacona

Albufera • Pont-Salada / Penixets / Patacona

Albufera • Pont-Salada / Penixets / Patacona

Albufera • Pont-Salada / Penixets / Patacona

Albufera • Pont-Salada / Penixets / Patacona

Albufera • Pont-Salada / Penixets / Patacona

Albufera • Pont-Salada / Penixets / Patacona

Albufera • Pont-Salada / Penixets / Patacona

Albufera • Pont-Salada / Penixets / Patacona

Albufera • Pont-Salada / Penixets / Patacona

Albufera • Pont-Salada / Penixets / Patacona

Albufera • Pont-Salada / Penixets / Patacona

Albufera • Pont-Salada / Penixets / Patacona

Albufera • Pont-Salada / Penixets / Patacona

Albufera • Pont-Salada / Penixets / Patacona

Albufera • Pont-Salada / Penixets / Patacona

Albufera • Pont-Salada / Penixets / Patacona

Albufera • Pont-Salada / Penixets / Patacona

Albufera • Pont-Salada / Penixets / Patacona

Albufera • Pont-Salada / Penixets / Patacona

Albufera • Pont-Salada / Penixets / Patacona

Albufera • Pont-Salada / Penixets / Patacona

Albufera • Pont-Salada / Penixets / Patacona

Albufera • Pont-Salada / Penixets / Patacona

Albufera • Pont-Salada / Penixets / Patacona

Albufera • Pont-Salada / Penixets / Patacona

Albufera • Pont-Salada / Penixets / Patacona

Albufera • Pont-Salada / Penixets / Patacona

Albufera • Pont-Salada / Penixets / Patacona

Albufera • Pont-Salada / Penixets / Patacona

Albufera • Pont-Salada / Penixets / Patacona

Albufera • Pont-Salada / Penixets / Patacona

Albufera • Pont-Salada / Penixets / Patacona

Albufera • Pont-Salada / Penixets / Patacona

Albufera • Pont-Salada / Penixets / Patacona

Albufera • Pont-Salada / Penixets / Patacona

Albufera • Pont-Salada / Penixets / Patacona

Albufera • Pont-Salada / Penixets / Patacona

Albufera • Pont-Salada / Penixets / Patacona

Albufera • Pont-Salada / Penixets / Patacona

Albufera • Pont-Salada / Penixets / Patacona

Albufera • Pont-Salada / Penixets / Patacona

Albufera • Pont-Salada / Penixets / Patacona

Albufera • Pont-Salada / Penixets / Patacona

Albufera • Pont-Salada / Penixets / Patacona

Albufera • Pont-Salada / Penixets / Patacona

Albufera • Pont-Salada / Penixets / Patacona

Albufera • Pont-Salada / Penixets / Patacona

Albufera • Pont-Salada / Penixets / Patacona

Albufera • Pont-Salada / Penixets / Patacona

Albufera • Pont-Salada / Penixets / Patacona

Albufera • Pont-Salada / Penixets / Patacona

Albufera • Pont-Salada / Penixets / Patacona

## MAR MEDITERRÀNEO

Albufera • Pont-Salada / Penixets / Patacona

Albufera • Pont-Salada / Penixets / Patacona

Albufera • Pont-Salada / Penixets / Patacona

Albufera • Pont-Salada / Penixets / Patacona

Albufera • Pont-Salada / Penixets / Patacona

Albufera • Pont-Salada / Penixets / Patacona

Albufera • Pont-Salada / Penixets / Patacona

Albufera • Pont-Salada / Penixets / Patacona

Albufera • Pont-Salada / Penixets / Patacona

Albufera • Pont-Salada / Penixets / Patacona

Albufera • Pont-Salada / Penixets / Patacona

Albufera • Pont-Salada / Penixets / Patacona

Albufera • Pont-Salada / Penixets / Patacona

Albufera • Pont-Salada / Penixets / Patacona

Albufera • Pont-Salada / Penixets / Patacona

Albufera • Pont-Salada / Penixets / Patacona

Albufera • Pont-Salada / Penixets / Patacona

Albufera • Pont-Salada / Penixets / Patacona

Albufera • Pont-Salada / Penixets / Patacona

Albufera • Pont-Salada / Penixets / Patacona

Albufera • Pont-Salada / Penixets / Patacona

Albufera • Pont-Salada / Penixets / Patacona

Albufera • Pont-Salada / Penixets / Patacona

Albufera • Pont-Salada / Penixets / Patacona

Albufera • Pont-Salada / Penixets / Patacona

Albufera • Pont-Salada / Penixets / Patacona

Albufera • Pont-Salada / Penixets / Patacona

Albufera • Pont-Salada / Penixets / Patacona

Albufera • Pont-Salada / Penixets / Patacona

Albufera • Pont-Salada / Penixets / Patacona

Albufera • Pont-Salada / Penixets / Patacona

Albufera • Pont-Salada / Penixets / Patacona

Albufera • Pont-Salada / Penixets / Patacona

Albufera • Pont-Salada / Penixets / Patacona

Albufera • Pont-Salada / Penixets / Patacona

Albufera • Pont-Salada / Penixets / Patacona

Albufera • Pont-Salada / Penixets / Patacona

Albufera • Pont-Salada / Penixets / Patacona

Albufera • Pont-Salada / Penixets / Patacona

Albufera • Pont-Salada / Penixets / Patacona

Albufera • Pont-Salada / Penixets / Patacona

Albufera • Pont-Salada / Penixets / Patacona

Albufera • Pont-Salada / Penixets / Patacona

Albufera • Pont-Salada / Penixets / Patacona

Albufera • Pont-Salada / Penixets / Patacona

Albufera • Pont-Salada / Penixets / Patacona

Albufera • Pont-Salada / Penixets / Patacona

Albufera • Pont-Salada / Penixets / Patacona

Albufera • Pont-Salada / Penixets / Patacona

## Benidorm

Levante / Mal Pas / Poniente / Cala Ti Ximo / La Almadrava

Finestrat • Cala de Finestrat

La Vila Joiosa • Centro / Paradís / El Xarco / Raco del Conill / La Calata / Bon Nou / El Torres / Varadero / L'Esparelló

El Campello • Carrer la Mar / Muxavista / Almadrava / Cala d'Enmig / Cala del Barranc d'Àgütes / Cala del Morro Blanc / El Amerador /

Cala La Mercè / Cala Lanuza / Cala Piteres

## Alicante

San Juan / El Postiguet / El Saladar / Albufereta / La Almadrava / Isla de Tabarca

El • L'Altre / La Marina / Les Pesqueres / El Rebollo / Arenales del Sol / El Canabassí / El Pinet

Santa Pola • Playa Lisa / Levante / Varadero / Tamarit / Calas Santa Pola del Este / El Pinet / La Gola / Gran Playa / El Cabo de Itallup / Santiago Bernabéu

Guardamar del Segura • Centre / La Roqueta / Els Viviers / Moncayo / La Babilonia / El Campo / Els Rossals / Les Ortigues

Torreveja • Los Locos / El Cura / Los Náufragos / La Mata

Orihuela • Flámerca / La Zenia / Campoamor / Cabo Roig / Mil Palmeras / Cala capitán / Barranco Rubio / Punta Prima / Dehesa de Campoamor

Pilar de la Foradada • Jesuitas-Cala Rincón / Puerto / Las Villas-Higueraicas / El Conde / El Mojón

[www.comunitatvalenciana.com](http://www.comunitatvalenciana.com)



© Conselleria de Turisme, 2010

Textos: Gerardo Urios

Diseño Dimarco

Fotografía: Adam Lubroth y Bruno Almela

Depósito legal: V-2741-210

