



### Itineraris al Racó d'Ademuz

L'eix central de les terres del Racó d'Ademuz és, orientat de nord a sud, el riu Túria o Blanco. Des de la vall, les moles i les muntanyes guanyen ràpidament altura: cap a l'est connecten amb el massís de Javalambre; cap a l'oest amb els contraforts dels Montes Universales. Ambdós relleus pertanyen a la serralada Ibèrica i són responsables de l'elevada altitud mitjana de la comarca: el punt més baix es troba a un poc menys de 700 m quan el riu Túria ix del Racó d'Ademuz per Casas Bajas; el més elevat són els 1.836 m de l'Alto de las Barracas a la Puebla de San Miguel.

Els paisatges del Racó d'Ademuz tenen un marcat caràcter agrari o forestal, fisionats per les cintes d'horta i els boscos de ribera que s'alineen vora els tres cursos perennes d'aigua: el Túria o Blanc, l'Ebrón o Castiel i el Boilgues o Vallanca. La diversitat i qualitat dels paisatges els fa mereixedors d'una contemplació pausada, que ens permeta disfrutar de la naturalesa i del delicat treball de reforma exercit per generacions d'habitants. En suma, tota una invitació a deixar l'automòbil i recórrer aquesta comarca rural amb l'assossegat pas de l'excursionista, a cavall o en bicicleta.

El Racó d'Ademuz ofereix magnífiques condicions per a la pràctica de l'excursionisme, condicions que han sigut aprofitades pels denominats Senders de Curt Recorregut. Aquests itineraris recuperen els tradicionals camins i senders rurals i se senyalitzen amb pintura i balises per tal de facilitar-ne l'ús. Poden ser recorreguts per qualsevol persona que tinga una adequada forma física i amb un mínim hàbit de caminar per la muntanya. No oblide que el manteniment d'aquests paisatges és responsabilitat de tots.

No encenga foc i enduga's els residus fins a una localitat on pugua depositar-los en un lloc adequat. Respecte els cultius i les construccions rurals, com també la vegetació i la fauna naturals.

### Xarxa de Senders de Curt Recorregut

Els habitants del Racó d'Ademuz han creat nou Senders de Curt Recorregut, identificats amb la clau general PRV 131 i senyalitzats amb marques blanques i grogues. La xarxa uneix totes les localitats de la comarca i permet dissenyar múltiples itineraris adaptats, en cada cas, a les condicions i els interessos del caminant. Els plafons instal·lats en tots els nuclis de població li ofereixen una completa informació sobre el conjunt de la xarxa. En el fullet que ara té a les mans s'han cartografiat sis dels nou senders:



- El PRV 131.1 uneix la població de Castielfabib amb la Creu dels Tres Regnes (1.560 m) on coincideixen els territoris aragonés, castellà i valencià.

- El PRV 131.2, denominat Cavanilles en record de l'insigne naturalista valencià, connecta les poblacions de Vallanca i Castielfabib.

- El PRV 131.6 segueix el curs del riu Boilgues i de la rambla del Val, uneix les localitats de Vallanca, Ademuz i Val de la Sabina.

- El PRV 131.7, anomenat del Salterón, recorre aquesta serra des dels nuclis de Casas Bajas i Negrón.

- El PRV 131.8 ascendeix des de Casas Bajas fins a l'Alto de las Barracas (1.836 m) i passa per Sesga i Puebla de San Miguel.

- El PRV 131.9 es denomina dels Barrancs ja que segueix els cursos de la rambla de Riodeva, el barranc de Vallurgo i el barranc de Valdelagua, entre les poblacions de Torrealta, Mas del Olmo i Sesga.



### Per als amants de la bicicleta

Les carreteres del Racó d'Ademuz tenen poc de trànsit i ofereixen a l'aficionat a la bicicleta interessants recorreguts. Les possibilitats per a la bicicleta de carretera són moltes: des de còmodes passejades seguint el riu Túria fins a l'ascensió Ademuz-Val de la Sabina-Mas del Olmo-Puebla de San Miguel, que supera més de 400 m de desnivell.

Els qui preferisquen la bicicleta de muntanya disposen d'una àmplia xarxa de pistes en què poden traçar el seu propi recorregut. Pot accedir fins molt prop del cim de l'Alto de las Barracas (1.836 m) des de Puebla de San Miguel; acostar-se al magnífic bosc de savines de muntanya de la serra Tortajada des de Sesga; o recórrer la plana del riu Túria pels camins agrícoles que voregen el seu llit.

### Cartografia

És recomanable la consulta de mapes per a la realització d'activitats esportives i recreatives a l'aire lliure, i també per complementar la informació escrita. El Racó d'Ademuz és inclòs en els següents fulls del mapa a escala 1/50.000: Ademuz 26-24 (612), Camarena de la Sierra 27-24 (613).

### Dades d'interés

L'accés al Racó d'Ademuz es pot fer per tres rutes principals

- Carretera A-3 (Valencia-Madrid) fins a Utiel i, des d'allí, la carretera N-330 per Sinarcas i Landete.

- Carretera CV-35 (Valencia-Ademuz) per Llíria i Chelva.

- Carretera N-234 (Sagunt-Burgos) fins a Terol i, des d'allí, la carretera N-330.

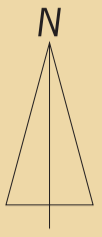
Hi ha dues línies regulars d'autobús des de Valencia i Terol cap a les poblacions del Racó d'Ademuz; i la línia d'autobusos Barcelona-Conca té una parada a la localitat de Torrebaja.



**Oficines d' Informació Turística**  
Tourist Info Rincón de Ademuz  
Paraje los Centenares, s/n  
46141 Castielfabib  
Tel: 978 783 227  
Fax 978 783 229  
E-mail:rincondeademuz@touristinfo.net









- Carreteras
- Itinerario excursionista señalado
- Curso de agua

- △ Cima
- 🌳 Árbol monumental
- 🏠 Ermita
- 🏛️ Monumento / Museo
- 🌳 Área recreativa
- 🏕️ Área de acampada
- 🏠 Alojamiento rural
- 🏠 Hotel / pensión
- 🍽️ Restaurante
- 🏥 Centros de Salud 24 h
- 🛢️ Gasolina
- 📍 Información Turística

- inferior a 800 m
- 800 m - 1.200 m
- 1.200 m - 1.600 m
- superior a 1.600 m

- △ Cruz Matea 1.336 m
- △ Talayón 1.602 m
- △ Valdellacasa 1.564 m
- △ El Cabezo 1.448 m
- △ Mazarrón 1.222 m
- △ Cruz de los Tres Reinos 1.560 m
- △ San Pablo 1.794 m
- △ Javalambre 2.020 m
- △ Cerrellar 1.220 m
- △ Pico Castro 897 m
- △ Alto de las Barracas 1.836 m
- △ Cavilán 1.748 m
- △ Alto de los Molines 1.718 m
- △ Picavea 1.661 m
- △ Buitre 1.957 m



Albarracín Jabaloyas Teruel Teruel La Puebla de Valverde

Cañete Cruz de los Tres Reinos 1.560 m

Cañete Arroyo Cerezo CV-483

Cañete Algarra Cruz Matea 1.336 m

Tormón

Alobras

Veguillas de la Sierra

Arroyo Cerezo

Hontanar

Tóvedas de Abajo

Vallanca

Fuente la Teja

Negrón

Algarra

El Cuervo

Cuesta del Rato

Castielfabib

Mazarrón 1.222 m

Hontanar

El Cabezo 1.448 m

Tóvedas de Abajo

Vallanca

Fuente la Teja

Negrón

Algarra

El Cuervo

Cuesta del Rato

Castielfabib

Mazarrón 1.222 m

Hontanar

El Cabezo 1.448 m

Tóvedas de Abajo

Vallanca

Fuente la Teja

Negrón

Algarra

El Cuervo

Cuesta del Rato

Castielfabib

Mazarrón 1.222 m

Hontanar

El Cabezo 1.448 m

Tóvedas de Abajo

Vallanca

Fuente la Teja

Negrón

Algarra

El Cuervo

Cuesta del Rato

Castielfabib

Mazarrón 1.222 m

Hontanar

El Cabezo 1.448 m

Tóvedas de Abajo

Vallanca

Fuente la Teja

Negrón

Algarra

El Cuervo

Cuesta del Rato

Castielfabib

Mazarrón 1.222 m

Hontanar

El Cabezo 1.448 m

Tóvedas de Abajo

Vallanca

Fuente la Teja

Negrón

Algarra

El Cuervo

Cuesta del Rato

Castielfabib

Mazarrón 1.222 m

Hontanar

El Cabezo 1.448 m

Tóvedas de Abajo

Vallanca

Fuente la Teja

Negrón

Algarra

El Cuervo

Cuesta del Rato

Castielfabib

Mazarrón 1.222 m

Hontanar

El Cabezo 1.448 m

Tóvedas de Abajo

Vallanca

Fuente la Teja

Negrón

Algarra

El Cuervo

Cuesta del Rato

Castielfabib

Mazarrón 1.222 m

Hontanar

El Cabezo 1.448 m

Tóvedas de Abajo

Vallanca

Fuente la Teja

Negrón

Algarra

El Cuervo

Cuesta del Rato

Castielfabib

Mazarrón 1.222 m

Hontanar

El Cabezo 1.448 m

Tóvedas de Abajo

Vallanca

Fuente la Teja

Negrón

Algarra

El Cuervo

Cuesta del Rato

Castielfabib

Mazarrón 1.222 m

Hontanar

El Cabezo 1.448 m

Tóvedas de Abajo

Vallanca

Fuente la Teja

Negrón

Algarra

El Cuervo

Cuesta del Rato

Castielfabib

Mazarrón 1.222 m

Hontanar

El Cabezo 1.448 m

Tóvedas de Abajo

Vallanca

Fuente la Teja

Negrón

Algarra

El Cuervo

Cuesta del Rato

Castielfabib

Mazarrón 1.222 m

Hontanar

El Cabezo 1.448 m

Tóvedas de Abajo

Vallanca

Fuente la Teja

Negrón

Algarra

El Cuervo

Cuesta del Rato

Castielfabib

Mazarrón 1.222 m

Hontanar

El Cabezo 1.448 m

Tóvedas de Abajo

Vallanca

Fuente la Teja

Negrón

Algarra

El Cuervo

Cuesta del Rato

Castielfabib

Mazarrón 1.222 m

Hontanar

El Cabezo 1.448 m

Tóvedas de Abajo

Vallanca

Fuente la Teja

Negrón

Algarra

El Cuervo

Cuesta del Rato

Castielfabib

Mazarrón 1.222 m

Hontanar

El Cabezo 1.448 m

Tóvedas de Abajo

Vallanca

Fuente la Teja

Negrón

Algarra

El Cuervo

Cuesta del Rato

Castielfabib

Mazarrón 1.222 m

Hontanar

El Cabezo 1.448 m

Tóvedas de Abajo

Vallanca

Fuente la Teja

Negrón

Algarra

El Cuervo

Cuesta del Rato

Castielfabib

Mazarrón 1.222 m

Hontanar

El Cabezo 1.448 m

Tóvedas de Abajo

Vallanca

Fuente la Teja

Negrón

Algarra

El Cuervo

Cuesta del Rato

Castielfabib

Mazarrón 1.222 m

Hontanar

El Cabezo 1.448 m

Tóvedas de Abajo

Vallanca

Fuente la Teja

Negrón

Algarra

El Cuervo

Cuesta del Rato

Castielfabib

Mazarrón 1.222 m

Hontanar

El Cabezo 1.448 m

Tóvedas de Abajo

Vallanca

Fuente la Teja

Negrón

Algarra

El Cuervo

Cuesta del Rato

Castielfabib

Mazarrón 1.222 m

Hontanar

El Cabezo 1.448 m

Tóvedas de Abajo

Vallanca

Fuente la Teja

Negrón

Algarra

El Cuervo

Cuesta del Rato

Castielfabib

Mazarrón 1.222 m

Hontanar

El Cabezo 1.448 m

Tóvedas de Abajo

Vallanca

Fuente la Teja

Negrón

Algarra

El Cuervo

Cuesta del Rato

Castielfabib

Mazarrón 1.222 m

Hontanar